

COLEGIO DE POSTGRADUADOS

INSTITUCION DE ENSEÑANZA E INVESTIGACION EN CIENCIAS AGRÍCOLAS

CAMPUS MONTECILLO

POSTGRADO DE SOCIOECONOMÍA, ESTADÍSTICA E INFORMATICA

DESARROLLO RURAL

**GÉNERO Y RECONFIGURACIÓN
TERRITORIAL EN SAN
SALVADOR ATENCO, ESTADO DE
MÉXICO.**

MARIA DE LOS ANGELES PALMA TENANGO

T E S I S

PRESENTADA COMO REQUISITO PARCIAL

PARA OBTENER EL GRADO DE:

MAESTRA EN CIENCIAS

MONTECILLO, TEXCOCO, EDO. DE MEXICO

2016

La presente tesis titulada: "**Género y Reconfiguración territorial en San Salvador Atenco, Estado de México**", realizada por la alumna: María de los Ángeles Palma Tenango, bajo la dirección del Consejo Particular indicado, ha sido aprobada por el mismo y aceptada como requisito parcial para obtener el grado de:

MAESTRA EN CIENCIAS
SOCIOECONOMÍA ESTADÍSTICA E INFORMÁTICA

DESARROLLO RURAL


CONSEJO PARTICULAR

CONSEJERO




Dra. Verónica Vázquez García

ASESOR




Dr. Miguel Jorge Escalona Maurice

ASESOR



Dra. María Eugenia Chávez Arellano

ASESOR



Dr. Héctor Avila Sánchez

Montecillo, Texcoco, Estado de México, Septiembre de 2016

GÉNERO Y RECONFIGURACIÓN TERRITORIAL EN SAN SALVADOR ATENCO, ESTADO DE MÉXICO.

Palma Tenango María de los Ángeles, M. C.

Colegio de Postgraduados, 2016

RESUMEN

La investigación se realizó en los ejidos de Atenco y Nexquipayac pertenecientes al municipio de San Salvador Atenco, Estado de México. El objetivo central fue documentar y describir las transformaciones de ambos ejidos en relación con los nuevos usos ocupacionales y mercado de tierras. El método utilizado fue el etnográfico, que recurre a la observación participante, entrevistas y cuestionarios para la triangulación de datos. Los resultados obtenidos indican que después de un siglo de la dotación agraria, donde la petición de los habitantes fue muy importante, parte de su superficie ejidal ha regresado a manos del gobierno. Debido al creciente mercado de tierras y la falta de relevo generacional en el trabajo agrícola, el cultivo de tierras ha disminuido. Las transformaciones territoriales están afectando de manera desigual a hombres y mujeres, a la par que han detonado expresiones culturales de resignificación del territorio. Lo anterior nos lleva a reflexionar sobre las resistencias, las permanencias y el surgimiento de nuevas identidades en un espacio rural en constante transformación.

Palabras clave: territorio, género, ambiente, tierra.

GENDER AND TERRITORIAL RECONFIGURATION IN SAN SALVADOR ATENCO, STATE OF MÉXICO.

Palma Tenango María de los Ángeles, M. C.

Colegio de Postgraduados, 2016

ABSTRACT

The research work was done in the ejido lands of Atenco and Nexquipayac belonging to the San Salvador Atenco municipality in the State of Mexico. The main objective was to document and describe the transformations in both ejidos in relation with the new occupational customs and land market. The method used was ethnographic, which makes use of participating observation, interviews, and surveys to triangulate data. The obtained results indicate that one century after the agrarian grants, where the petition of the inhabitants was very important, part of the ejido lands have returned to government holdings. Due to the increasing land market and lack of generational renewal in agricultural work, land use for crops has decreased. The territorial transformations are unequally affecting men and women at the same time that expressions of cultural re-significances of territory have arisen. This leads us to reflect upon the resistances, permanence, and rise of new identities in a rural environment under constant transformation.

Keywords: territory, gender, environment, land.

AGRADECIMIENTOS

Al Consejo Nacional de Ciencia y Tecnología por el financiamiento para estudiar la maestría. Al Colegio de Postgraduados por la formación recibida, en especial, al área de género.

Al consejo particular que dirigió la tesis aportando consejos, recomendaciones y contenido acertado.

A la Dra. Verónica Vázquez por la paciencia que tuvo conmigo, por la motivación, por el interés y apoyo mostrado en la investigación. Pero sobre todo por enseñarme a usar al mismo tiempo las gafas color violeta y verde.

A la Dra. María Eugenia Chávez Arellano por todos los momentos que compartimos, por su disposición, sugerencias y apoyo en todo momento.

Al Dr. Jorge Escalona y Héctor Ávila por sus asesorías y disposición conmigo.

A la Dra. Pilar Albertí por sus cursos que fueron parte importante en mi formación, por los sabios consejos que siempre tuvo para mí.

Al Dr. José Andrés García Méndez por ser un aliciente en mi vida profesional y personal que me ha impulsado ante toda adversidad.

Al M.C Thomas Ortega por su respeto, apoyo y confianza.

A la familia Medina, Olivares y a la señora Susana Zarco quienes sustentaron mi estancia durante trabajo de campo en sus cálidos hogares, cuando fue necesario.

A Francisco Olivares y Hermenegildo Márquez por toda la cooperación, por todo lo aprendido y compartido.

DEDICATORIA

Fueron muchos los pasos que caminaron a mi lado, muchas las voces que se cruzaron con la mía, muchas personas que viajaron conmigo durante esta investigación, a todas les agradezco, pero en especial a:

A Fanny por su constante motivación para lograr esta meta, por su cariño, por su permanente apoyo, y por enseñarme a ver la vida con luz.

A mi papá por el apoyo moral que no ha cesado desde la niñez, por siempre escucharme y por sus atinados consejos para la vida.

A Mari por su apoyo, por ser una hermana de vida, de ejemplo, y de disciplina.

A Manuel por la alegría, por las risas y por su comprensión.

A Izmenia por seguir iluminando mi existencia a pesar de la distancia.

A Nadia, porque esta vez, tú le diste vida a mi vida.

“(el individuo) No conseguirá descubrir por introspección
el significado de un fenómeno social.”

Para lograrlo debe salirse fuera de sí mismo...)

(Peter Berger).

“Creo en el sol, aunque no esté brillando
Creo en el amor, aún cuando no lo siento,
Creo en Dios, aún cuando no se oye”

(Marcelo Rittner)

(Inscripción en un sótano de Alemania, donde los judíos se escondían de los nazis)

CONTENIDO

RESUMEN	iii
ABSTRACT	iv
CAPÍTULO I. DISEÑO DE INVESTIGACIÓN.	1
Introducción.....	1
1. Diseño de investigación.....	2
1.1 Planteamiento del problema.....	2
1.2 Justificación.....	4
1.3 Pregunta de investigación.....	5
1.4 Objetivos.....	5
1.5 Zona de estudio.....	6
1.5.1 Contexto regional.....	7
1.5.2 Actividades económicas.....	7
1.5.3 Tipos de suelos.....	7
1.5.4 Localización de la hidrografía y orografía en SSA.....	8
1.5.5 Datos oficiales del ejido de Nexquipayac.....	9
1.5.6 Datos oficiales del ejido de Atenco.....	9
1.6 Enfoque Metodológico.....	10
1.7 La fotografía.....	13
1.8 Las entrevistas semiestructuradas.....	14
1.9 Trabajo grupal: taller de cartografía participativa.....	18
1.10 Estructura de la Tesis.....	24
CAPÍTULO II. Marco Teórico	25
2.1 Territorio.....	25
2.2 El territorio con perspectiva de género.....	28
2.3 Uso del suelo y Uso ocupacional del suelo.....	30
2.4 Economía agrícola campesina.....	31
2.5 Recolección, agricultura y domesticación de cultivos y plantas.....	33
2.6 La Ecología Política Feminista.....	35
2.7 Cambios en los ecosistemas.....	37
2.8 La neomexicanidad.....	38

CAPÍTULO III. Marco de Referencia.....	40
3.1 Modificaciones a la legislación agraria de 1915-1992.....	40
3.2 La igualdad jurídica de hombres y mujeres en la Ley Agraria.....	43
3.3 La modificación a la Ley Agraria en 1992.....	43
CAPÍTULO IV. Los territorios de Nexquipayac y Atenco.....	46
4.1 El entorno del lago de Texcoco en la zona de estudio.....	46
4.1.1 Antecedentes históricos.....	48
4.2 Descripción del ejido de Nexquipayac.....	52
4.2.1 La dotación en Nexquipayac.....	54
4.2.2 El momento de la ampliación en el ejido de Nexquipayac.....	55
4.2.3 El momento de PROCEDE en Nexquipayac.....	57
4.3 Descripción del ejido de Atenco.....	63
4.3.1 El momento de la dotación en el ejido de Atenco.....	64
4.3.2 La ampliación del ejido de Atenco.....	66
4.3.3 El momento de PROCEDE en el ejido de Atenco.....	66
4.3.4 El momento de adopción del dominio pleno en Atenco.....	69
4.4 El parque de los Ahuehuetes/ del contador.....	72
4.5 Los cerros de Tepetzingo y Huatepec espacios compartidos.....	73
CAPÍTULO V. Uso y apropiación del territorio.....	78
5.1 Los recursos lacustres de Nexquipayac.....	78
5.1.1 Los patos.....	78
5.1.2 Los acociles.....	80
5.1.3 El ahuahutle.....	81
5.1.4 Los pescados.....	82
5.1.5 El tequesquite.....	83
5.1.6 El alga espirulina.....	84
5.1.7 Las ranas.....	85
5.1.8 La sal de tierra.....	86
5.2 Los cultivos agrícolas en Nexquipayac.....	88
5.2.1 El maíz.....	90
5.2.2 El frijol.....	92
5.2.3 La alfalfa.....	93

5.2.4 La avena y la cebada	94
5.3 Las plantas silvestres de Nexquipayac.....	97
5.3.1 Los quelites.....	97
5.3.2 Los romeros	98
5.3.3 Las verdolagas	98
5.3.4 Los nopales	99
5.3.5 El xoconostle.....	100
5.4 Los recursos lacustres de Atenco	102
5.4.1 Los patos.....	102
5.4.2 Los acociles	103
5.4.3 El ahuahutle.....	103
5.4.4 Los pescados	105
5.4.5 El tequesquite	105
5.4.6 Las ranas, atepocates y ajolotes	107
5.5. El cultivo de la tierra en Atenco.....	109
5.5.1 Los cultivos de milpa en el ejido de Atenco	112
5.5.2 El trigo, avena y cebada	114
5.6 Las plantas silvestres en el ejido de Atenco.....	118
5.6.1 Los quelites.....	118
5.6.2 Los romeros	119
5.6.3 Las verdolagas.....	119
5.6.4 Los nopales.....	120
5.6.5 El xoconostle.....	121
CAPÍTULO VI. La urbanización, el mercado de tierras y el uso cultural del territorio.	124
6.1 La urbanización difusa del territorio	125
6.1.1 La urbanización del ejido de Nexquipayac.....	125
6.1.2 La urbanización del ejido de Atenco.	126
6.2 El mercado de tierras.	129
6.2.1 El caso de Nexquipayac	129
6.2.2 El caso de Atenco.	133
6.3 Las vialidades en Nexquipayac.....	138
6.4 Las vialidades en Atenco.....	139
6.5 La construcción del Nuevo Aeropuerto Internacional de la Ciudad de México (NAICM).....	141

6.5.1 <i>La percepción del Nuevo Aeropuerto en el ejido de Nexquipayac</i>	142
6.5.2 <i>La percepción del Nuevo Aeropuerto en Atenco</i>	143
6.6 <i>Las representaciones culturales del territorio</i>	146
6.6.1 <i>Celebración de la ceremonia solar 17 mayo de 2015</i>	148
6.6.2 <i>Día de San Miguel Arcángel celebrado en el cerro de Tepetzingo el 27 de septiembre de 2015</i>	153
6.6.3 <i>Ceremonia del equinoccio de invierno 20 de diciembre de 2015</i>	154
6.7 <i>El Parque de los Ahuehuetes actualmente</i>	156
6.8 <i>La última vez en trabajo de campo</i>	160
CAPÍTULO VII. <i>Conclusiones</i>	162
CAPÍTULO VIII. <i>Literatura citada</i>	166
CAPÍTULO IX. <i>Anexos</i>	172
<i>Anexo 1 Formato de encuesta de Nexquipayac</i>	172
<i>Anexo 2. Carta descriptiva de taller Nexquipayac y Atenco</i>	180
<i>Anexo 3. Formato de guion de entrevistas</i>	182

LISTA DE CUADROS

Cuadro 1. Información oficial de los dos ejidos.....	9
Cuadro 2. Eventos de trabajo de campo 2014-2016.....	14
Cuadro 3. Relación de entrevistas en Atenco 2014-2016.....	16
Cuadro 4. Relación de entrevistas en Nexquipayac 2015-2016.	17
Cuadro 5. Relación de participantes en el primer taller de Nexquipayac, 2015.	19
Cuadro 6. Relación de participantes en el segundo taller de Nexquipayac, 2016.	19
Cuadro 7. Relación de participantes en los talleres individuales de Nexquipayac, 2016.	19
Cuadro 8. Relación de participantes en el taller de Atenco, 2016.....	20
Cuadro 9. Relación de participantes en los talleres individuales de Atenco, 2016.....	20
Cuadro 10. Sobre las encuestas obtenidas en las unidades de análisis.....	23
Cuadro 11. Funciones y roles múltiples de la agricultura por ámbito de incidencia	31
Cuadro 12. Datos del ejido de Nexquipayac.....	53
Cuadro 13. Fuente: elaboración a partir de RAN y (Rosas, 2013).....	64
Cuadro 14. La relación de las mujeres con los cerros en los ejidos.....	77
Cuadro 15. Comparación a los recursos lacustres.	88
Cuadro 16. Comparación de cultivos agrícolas en el ejido.	96
Cuadro 17. Comparación de animales de crianza en el ejido	97
Cuadro 18. Comparación del uso de recursos silvestres en el ejido de Nexquipayac.....	101
Cuadro 19. Comparación de recursos lacustres en el ejido de Atenco	108
Cuadro 20. Recursos agrícolas en el ejido de Atenco.	114
Cuadro 21. Comparación del uso de ganado en el ejido de Atenco.	117
Cuadro 22. Comparación de recursos silvestres en el ejido de Atenco.	121
Cuadro 23. Uso de recursos en Nexquipayac y Atenco a través del tiempo	122
Cuadro 24. Comparación de la ubicación de viviendas de ejidatarias e hijos en los ejidos.....	128
Cuadro 25. Opinión ¿La llegada de otras personas ha sido beneficiosa al pueblo?	129
Cuadro 26. Opinión sobre las ventas de tierras.....	138
Cuadro 27. Opinión sobre las vialidades.	140
Cuadro 28. Opinión sobre el nuevo aeropuerto.	146
Cuadro 29. Comparación de la relación y conservación de los cerros en ambos ejidos	156
Cuadro 30. Opinión de conservar el parque en el ejido de Atenco.	160

LISTA DE FIGURAS

Figura 1. Localización del municipio de Atenco.	6
Figura 2. Localización de la hidrografía y orografía del municipio enfatizando ambos ejidos.....	8
Figura 3. Segundo taller colectivo en Nexquipayac, enero de 2016.	21
Figura 4. Momento de plenaria de los participantes en taller, enero de 2016	22
Figura 5. Entorno Lacustre de la gran Tenochtitlan, Fuente: web méxicomaxico, 1519-1521..	46
Figura 6. Localización del ejido de Nexquipayac, Fuente: elaboración propia.	52
Figura 7. El momento de la dotación en plenaria de taller, diciembre 2015	55
Figura 8. El momento de la ampliación en plenaria de taller, diciembre de 2015.....	56
Figura 9. El momento de PROCEDE en plenaria de taller, diciembre 2015.....	58
Figura 10. El momento de venta de uso común y dominio pleno en taller , diciembre de 2016.	62
Figura 11. Localización del ejido de Atenco, Fuente: elaboración propia.....	63
Figura 12. Plenaria del momento de la dotación en taller de Atenco, 2016.	65
Figura 13. El momento de PROCEDE en el ejido de Atenco en plenaria de taller, 2016.	69
Figura 14. Momento de taller individual sobre el dominio pleno del ejido de Atenco.....	71
Figura 15. Ejido de Acuexcomac límite con Atenco, mostrando el arado de la tierra, 2015. ...	109
Figura 16. Irma Romero en camino al campo con sus vacas, 2015.....	116
Figura 17. Espacios de crianza de animales en Atenco.	117
Figura 18. Infraestructura vial del municipio en el contexto del ejido de Atenco y Nexquipayac.	124
Figura 19. Infraestructura del NAICM, Fuente: Blog Atenco, 2016.	141
Figura 20. Representación de una ofrenda de la preparatoria número 82, del 2 de noviembre de 2014, Fuente: Facebook del FPDT.	143
Figura 21. Danzas en el cerro. Fue tomada para capturar el momento en el que las danzas ya iniciaban en la cima del cerro por parte de un segundo grupo que se reunió con el fin de conmemorar el día.	149
Figura 22. Dialogo de dos grupos. La fotografía fue tomada con el objetivo de plasmar el momento en el que dos grupos están dialogando por tener el control del mismo espacio, mayo 2015.....	149
Figura 23. En dirección con lo cuatro puntos cardinales. Fue tomada con el objetivo de capturar el momento de ir girando hacia los cuatro lados para llenarse de energía, esta imagen capturó solo un lado de grupo de personas que nos encontrábamos en el cerro.	151
Figura 24. Preparación de tortitas de ahuahutle. El objetivo de la foto es dar a conocer la preparación de la comida.	152
Figura 25. Personas de un local salen a recibir a San Miguel en el pueblo.	153

Figura 26. Anuncio a la entrada del parque del contador, (octubre 2014).....	158
Figura 27. Obras para la remodelación de alberca en el parque del contador, (octubre 2014)	159
Figura 28. Vestigio de los ahuehuetes que existieron en el parque el contador.....	159

CAPÍTULO I. DISEÑO DE INVESTIGACIÓN.

Introducción

El territorio es el entorno donde los grupos sociales inscriben historia colectiva, prácticas de subsistencia, costumbres, tradiciones y creencias religiosas que son dinámicas en el tiempo-espacio, actualmente diversos conflictos socioambientales están causando transformaciones en diversos territorios de pueblos y comunidades rurales.

El espacio rural ha dejado de evocar una imagen de armonía, de tener una relación pasiva con la naturaleza, en donde se vive bajo consenso social, dedicándose mayoritariamente su población a la producción agrícola. Hoy en día, es muy difícil decir que los lugares rurales tienen esas características debido a que se encuentran en constante transformación, el territorio es dinámico y construido por sus habitantes (Hernández, 2015).

Lo rural va constituyéndose bajo múltiples transformaciones en el tiempo, donde los factores económicos, políticos y sociales desempeñan un papel importante para encontrar diversas realidades en los territorios.

Parte de la condición actual en la que se encuentran los ejidos y comunidades campesinas son resultado de las modificaciones a la reforma agraria, medio legal en el que se rigen los ejidos. Con la última modificación a la reforma constitucional en su artículo 27 en el año de 1992 se dio fin a la propiedad colectiva y se abrieron las puertas a inversiones privadas y a un sistema capitalista que busca la acumulación entre las que se encuentra la acumulación por despojo que intenta apropiarse de los recursos naturales (Harvey, 2003).

El municipio de Atenco es contenedor de nuevos usos ocupacionales del suelo, alteraciones en su medio ambiente, conflictos por la defensa de la tierra y proyectos de inversión dentro de un complejo territorial en constante transformación (Terrones, 2012).

1. Diseño de investigación

1.1 Planteamiento del problema

Si bien las condiciones sociales son las que determinan el uso del territorio la mayoría de las veces se encuentran orientadas por la clase, el género y la edad. De esta manera encontramos una relación entre género y territorio la cual se debe al hecho de que la construcción del género se origina desde algún sitio (Calvillo, 2012).

El territorio es un espacio físico, social e histórico construido a partir de las acciones, y es a través de las relaciones de género que se puede vislumbrar que los usos del espacio son desiguales, múltiples y variados.

En el territorio se pone en acción la identidad, que es materializada mediante valores compartidos, un ritmo del tiempo y representaciones culturales que fortalecen la cosmovisión.

Atenco es un municipio que se encuentra ubicado en la región del lago de Texcoco. Con este recurso hídrico su población aprovechó el conjunto de recursos lacustres utilizados para autoconsumo y comercialización, muchos de estos aún forman parte de la dieta de los pueblos de la zona cercana al lago.

La formación de nuevas colonias con asentamientos irregulares, la compra de tierras por parte de la Comisión Nacional del Agua (CONAGUA) desde el 2007, la venta de parcelas a personas externas ha traído a la zona personas ajenas lo que ha arrojado cambios significativos en la estructura social (Kuri, 2010; Terrones, 2012; Rosas 2013).

El municipio de Atenco cuenta con seis ejidos Acuexcomac, Atenco, Ixtapan, Nexquipayac, Zapotlán y colonia Fco. I. Madero. Para esta tesis se han seleccionado los ejidos de Nexquipayac y Atenco tomándose en cuenta aspectos históricos, geográficos y sociales para situar las relaciones de género en la organización del territorio y las condiciones actuales en los que se encuentran.

En ambos ejidos se ha adoptado el dominio pleno y vendido el uso común. La territorialidad de los pueblos, el ejido de Atenco desde que se inició esta investigación

empezó a vender la superficie de uso común aspecto que detonó cambios relevantes en las relaciones socioeconómicas del pueblo.

El planteamiento de la presente investigación se basa en la reconfiguración territorial que han sufrido los dos ejidos a partir de su dotación, momento en que se forman como núcleos agrarios hasta el estado actual en el que se encuentran que es la adopción del dominio pleno, notando que la territorialidad que contienen no es ajena a fenómenos de orden neoliberalistas donde los conflictos socio-espaciales inciden a escalas regionales y locales.

Hay que analizar y comprender la transformación de los ejidos, cada uno tiene procesos distintos en la estructura socio-espacial. El análisis de la tesis fue desde la perspectiva de género en relación con la dinámica del uso y construcción del territorio.

Hay que tener presente que el 54.1% del territorio en el país le pertenece a comunidades agrarias y ejidos lo que significa que más de la mitad de nuestro territorio se encuentra bajo propiedad colectiva, lo anterior nos lleva a la preocupación de conocer su funcionamiento, posesión y apropiación de los recursos naturales (Concheiro y Robles, 2014).

El territorio de un lugar determinado y que tiende a homogeneizarse, es un reflejo de procesos globales ante el modelo neoliberal que afecta a comunidades y pueblos originarios con la apropiación de sus recursos naturales y de esta manera entrar en una lógica de desarrollo y modernidad (Ramírez, 2003).

La globalización es llamada como la cara del capitalismo, un nuevo neocolonialismo, y de la, este es el marco en el que se encuentra SSA, y a partir de una serie de puede comprender las relaciones internas en los ejidos desde la dimensión género-territorio (Ramírez, 2003).

La transformación del territorio de Atenco ha tenido diversos momentos de despojo como el tepaneca en la época prehispánica, el de la colonia española cuando se unieron con el señorío de Texcoco para pelear contra los españoles, durante el Porfiriato con el funcionamiento de haciendas hasta llegar al momento del reparto agrario un logro de la

revolución mexicana que reconfiguró totalmente el territorio (Terrones, 2012; Rosas, 2013).

Lo anterior se va reflejando en un cambio de sociedad rural a un proceso aún difuso de urbanización con el crecimiento de forma irregular de colonias, la llegada de personas de otros lugares que marca una fragmentación de realidades socioespaciales distintas para las personas originarias y los llamados fuereños.

Los nuevos asentamientos llevan a tener realidades heterogéneas, los espacios rurales ya colindan con espacios urbanizados que muestran una urbanización caótica, surgiendo formas diversas de apropiarse e identificarse con el territorio (Martínez, *et al.*, 2015) .

Con lo anterior se han generado nuevos usos ocupacionales en los ejidos y maneras distintas de segregación. Hay un *nosotros* entre los que nacen en los pueblos y las personas que provienen de otras regiones, esto ha dado paso a divisiones sociales (Martínez *et al.*, 2015).

Cada ejido del municipio tiene su propia historia, donde convergen diversidad de actividades como la agrícola, la artesanal, y la industrial por la cercanía con fábricas lo que ocasiona que sus habitantes se relacionen con el territorio de múltiples maneras.

Los ejidos de Nexquipayac y Atenco comparten algunos elementos socioeconómicos en sus procesos pero al compararlos podemos percatarnos de que mantienen características propias que los identifican dentro del sistema socioespacial.

1.2 Justificación

El suelo ha sido un factor importante en una serie de investigaciones de la zona, principalmente con perspectiva edafológica, como el aprovechamiento de arvenses para alimento medicinal y alimento del ganado (Espinoza, 1987), el mejoramiento de las condiciones físicas del suelo a partir de las cenizas domésticas (Carrillo, 1988) y la precisión de las tierras a partir de un estudio de cartografías (Lleverino, 1999).

El territorio ha sido estudiado desde una perspectiva social a partir de la creación de la propiedad social en el municipio, y visibilizar los recursos naturales que formaban parte de la región (Rosas, 2013).

El movimiento Frente de Pueblos en Defensa de la Tierra (FPDT)¹ ha sido un agente importante que tomó popularidad a partir del 2003 por la lucha emprendida por la defensa de la tierra ante el decreto de expropiación que Fox había dado a conocer y afectaba el territorio de Atenco. Momento a partir del que se generaron una serie de investigaciones que dieron cuenta del papel que ha jugado (Camacho, 2008; Kuri, 2010; Zamora, 2011; Terrones, 2012).

Algunas investigaciones han estudiado al grupo de mujeres que sufrieron violencia por parte de la policía estatal en el año 2006. Estudiadas como botín de guerra, violentados sus cuerpos de manera física y psicológica además de la participación que han desempeñado en el movimiento social del FPDT (Carrillo *et al.*, 2009; Rivera, 2012; Guzmán, 2014).

Es importante resaltar el papel que han jugado y están jugando las relaciones de género ante estas transformaciones en los ejidos, escuchar las voces de mujeres y hombres que no son líderes, parte de un movimiento social, con cargos políticos o religiosos sino opiniones que no han sido tomadas en cuenta y sin embargo han jugado un papel importante en la vida productiva y reproductiva de los ejidos.

1.3 Pregunta de investigación

¿Cuáles son los procesos que han impulsado las principales transformaciones en el territorio de los ejidos de Nexquipayac y Atenco desde la perspectiva de género?

1.4 Objetivos

1. Describir el territorio de Nexquipayac y Atenco a partir del aspecto histórico, agrario y ambiental.
2. Documentar la apropiación del uso del territorio por parte de hombres y mujeres en dos ejidos
3. Analizar los principales cambios y transformaciones en el territorio de dos ejidos investigados.

¹ FPDT en adelante se nombrará con así al movimiento.

1.5 Zona de estudio

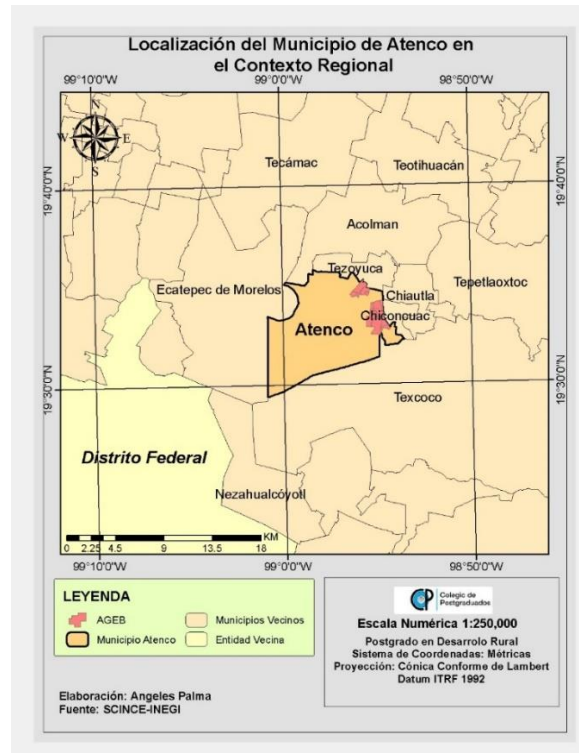


Figura 1. Localización del municipio de Atenco.

El municipio de Atenco es uno de los 59 municipios del Estado de México que forman parte de la Zona Metropolitana del Valle de México fundado en el año 968 d.C, el lago de Texcoco formaba parte de los márgenes en los que se encuentra, de ahí su nombre, proveniente del náhuatl *atl* que significa agua, *entli* crilla y *co* refiriéndose a lo local significando Atenco: lugar a la orilla del agua.

Como se observa en el mapa anterior colinda al norte con Acolman y Tezoyuca, al sur con Texcoco, este con Chiauhtla y Chiconcuac; y al este con Ecatepec. Es la entidad número 15 y el municipio número 11 respecto al Estado de México. De acuerdo con las estadísticas del Censo de población el municipio cuenta con una población total de 56, 610 habitantes de la cual 27, 933 son hombres y 28, 310 son mujeres, teniendo una extensión de 94.67 Km² a 2,250 metros sobre el nivel del mar (INEGI, 2010).

1.5.1 Contexto regional

Atenco se ubica al oriente de la Ciudad de México un mercado económico importante para el país y la costa del Golfo de México. Sin olvidar que la carretera Lechería-Texcoco permite la conexión con vialidades hacia Puebla, Hidalgo y Querétaro, situación que le proporciona un papel en el eje dinámico de desarrollo económico y urbano (Plan de desarrollo urbano, 2005).

1.5.2 Actividades económicas

A finales de los años sesenta la fábrica Sosa Texcoco se instaló en territorio de Atenco y Ecatepec lo cual brindó fuente de empleo a todos los pueblos de Atenco aunque cerró en los años 90 debido a una huelga por el sindicato de la misma, de la que ya no se pudo reponer (Terrones, 2012).

Hay una empresa de carrocería que da empleo a 400 personas del municipio. Se encuentra la elaboración de merengues, artesanías, cinturón y pequeños talleres. En el rubro agrícola hay 2,200 ejidatarios/as y un total del 40% de la superficie del territorio es destinada a la siembra del maíz y la alfalfa principalmente (Quintana, 2015:15).

1.5.3 Tipos de suelos

El suelo es aquella capa superficial de la corteza terrestre en la que encuentra soporte la cubierta vegetal. En el municipio se localizan tres tipos de suelos. El suelo zolonchak que son suelos salinos, propensos a acumular salitre por el alto contenido de sales que contienen. Un segundo tipo de suelo es el vertisol su principal característica es que presenta grietas anchas y profundas que se acentúan más en tiempo de sequías, y un tercer tipo de suelo es el eútrico son suelos que por ser jóvenes y poco desarrollados se concentran en cualquier clima excepto en el árido.

1.5.4 Localización de la hidrografía y orografía en SSA.

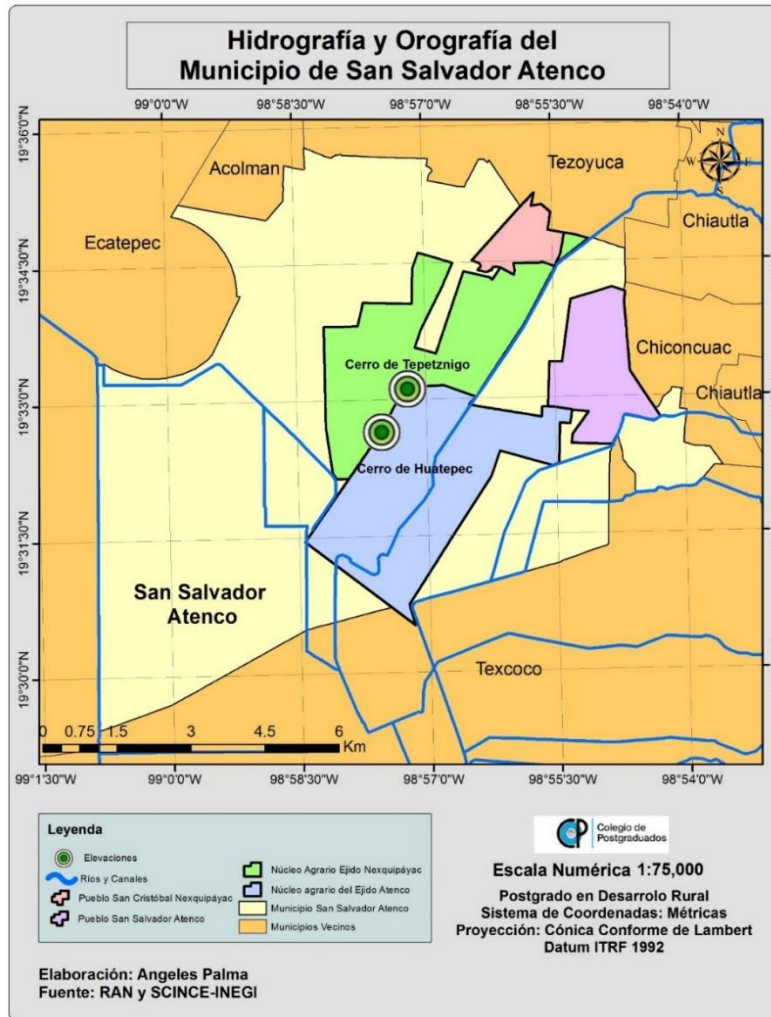


Figura 2. Localización de la hidrografía y orografía del municipio enfatizando ambos ejidos.

El municipio cuenta con la presencia de tres ríos. El río de San Juan que nace en Teotihuacán y llega a Nexquipayac, el río Xalapango que nace en San Miguel Tlaixpan y San Juan Tezontla y desemboca en la parte sur de SSA y por último el río Papalotla que nace en San Lucas Tepango, y desemboca en Acuecomac hoy en día los tres con alto contenido de contaminación.

Los ejidos de Nexquipayac y Atenco se encuentran relativamente cerca, en el mapa se puede identificar su cercanía geográfica, ambos comparten dos cerros llamados Tepetzingo y Huatepec que no sobrepasan los 20 metros del nivel del suelo, y están uno del otro a una distancia aproximada de cinco kilómetros.

1.5.5 Datos oficiales del ejido de Nexquipayac

El ejido de Nexquipayac cuenta con 435 ejidatarios y 41 posesionarios ante el padrón del Registro Agrario Nacional. El núcleo agrario está conformado por una superficie total de 971 hectáreas, de las cuales su superficie parcelada es de 644 y 327 de uso común (RAN-PHINA Nexquipayac, 2015).

1.5.6 Datos oficiales del ejido de Atenco

El ejido de Atenco cuenta con 712 ejidatarios y 582 posesionarios. El núcleo agrario está constituido por una superficie de 1362 hectáreas, de la cual la superficie parcelada es de 1257 hectáreas y la superficie destinada al uso común de 98 hectáreas (RAN-PHINA, Atenco).

Cuadro 1. Información oficial de los dos ejidos.

Tipo se superficie	Ejido de Nexquipayac	Ejido de Atenco
Uso común	327 hectáreas	98 hectáreas
Superficie parcelada	644 hectáreas	1257 hectáreas
Beneficiarios	435 ejidatarios	712
Total	970 hectáreas	1362 hectáreas

Fuente: RAN-PHINA.

1.6 Enfoque Metodológico

La metodología es el camino para la obtención de información necesaria que sustenta la investigación, se requiere lo mayor posible acceder al dominio del ámbito físico, de las actividades cotidianas para interpretar los roles y comportamientos de hombres y mujeres en las distintas realidades socioespaciales que juegan con respecto al territorio.

El principal objetivo fue comprender el significado que las personas le brindan al territorio, la manera en que lo construyen y reconstruyen para fortalecer su identidad territorial a través del tiempo.

El trabajo de campo es un constante intercambio entre la persona que investiga y los informantes para comprender el significado de su entorno y las relaciones sociales de ese mundo ajeno (Dibie 1999; Guber, 2005)

Para la tesis se presenta una etnografía que permite enfatizar los procesos de cambio en el contexto de ambos ejidos, adentrándose de una manera cercana para conocer la zona. Para quien investiga en un lugar donde es ajeno necesita convivir de cerca con las personas para comprender sus creencias, comportamientos e ideas.

La etnografía es un enfoque de investigación mediante el que se aprende el modo de vida de la unidad social investigada, buscando encontrar la rutina diaria de las personas donde "...el etnógrafo participa, abierta o de manera encubierta en la vida diaria de las personas durante un período de tiempo, observando qué sucede, escuchando qué se dice, haciendo preguntas; de hecho haciendo acopio de cualquier dato disponible que sirva para arrojar un poco de luz sobre el tema de la investigación" (Hammersley y Atkinson, 1994:15).

Al comenzar a investigar en cualquier sociedad que nos es distinta, se llega a ese mundo distinto/otro sin conocer muchas de las situaciones, de las reglas y sanciones, de las relaciones que mantienen entre sí como grupo social. Es mediante la participación activa

que se aprende a ver desde la mirada de la gente cada aspecto cotidiano, sus problemáticas, sus prescripciones sociales y su funcionamiento.²

Debido a que en ninguno de los poblados son lugares de fácil acceso para toda persona que llega con fines de investigación en los primeros acercamientos se fue construyendo la empatía y la confianza con las primeras personas entrevistadas quienes fueron el enlace para llegar con más informantes.

La cooperación de estos primeros informantes permitió llegar a informantes que colaboraron de manera continua, aunque hay que resaltar que al ser una zona difícil, la solidaridad de algunos informantes recayó con el alto grado de explicar las veces que fueran necesarias el fin de la investigación, pues desde un principio se aclaró que era con fines académicos.

La metodología retomó la propuesta de la geografía feminista para comprender el dominio del espacio que tienen los hombres y las mujeres, explicar las relaciones sociales y espaciales resultado en gran parte de las relaciones estructurales entre ambos géneros (Sabaté *et al.*, 1995).

“Pensar la metodología es hoy más complejo y profundo que antes, más diverso, intenso, estético, lúdico” (Galindo, 1998:10), investigar en los pueblos de Atenco debió tener mucha motivación y creatividad para llegar a la aplicación de los instrumentos metodológicos. . Para abordar el problema de una manera más integral se recurrió a dos enfoques para centrarse en las fortalezas de ambos.

Los enfoques de la metodología fueron de tipo cualitativo y cuantitativo, estos dos enfoques se complementan a la par que ayudaron a resolver las inquietudes del problema de investigación (Sandoval, 1996).

El enfoque cualitativo se centra en la obtención de información sobre la cultura de un lugar para comprender las razones que hay de fondo en las creencias, decisiones y modos de vida al interior de la comunidad.

² El lingüística Kenneth Pike representante del Instituto Lingüístico de Verano, nombró como Emic-la visión de la gente- y Etic- la visión del investigador- , al acercamiento desde una postura externa e interna a los fenómenos sociales.

Dicho enfoque pudo tener los alcances de llegar a los conocimientos y experiencias de las personas en relación a su territorio. De encontrar el sentido que le brinda los sujetos a las relaciones y vivencias cotidianas.

Los instrumentos metodológicos funcionaron de manera distinta en cada ejido, los talleres fueron la estrategia que mayor dificultad tuvo para ser aceptada, sin embargo, la aplicación de entrevistas resultó la técnica más oportuna, incluso logrando con algunas personas entrevistas a profundidad.

Se realizó una **revisión bibliográfica** acerca de las investigaciones que anteceden sobre la zona de estudio, haciendo un acercamiento a la realidad que se investigó donde ya están documentados muchos momentos, procesos y estados físicos del municipio.

Trabajo de archivo fue necesario asistir al registro agrario nacional y dirigirse a la dependencia del archivo para revisar los expedientes donde se encuentra la información de delimitación, destino y asignación de tierras ejidales una vez que el Programa de Certificación de Derechos Ejidales y Titulación de Solares Urbanos (PROCEDE) midió las respectivas superficies en el ejido.

La revisión fue útil para reconstruir los períodos históricos de ambos ejidos. Para el ejido de Atenco no se pudo tener acceso a la carpeta de 1998 en adelante, que es donde se presenta los cambios actuales que ha sufrido el ejido, en el periodo que estuve investigando la dependencia manifestó estar utilizando su departamento de jurídico que es quien se encarga de realizar los cambios de uso del suelo.

Para obtener el plano interno del ejido e información reciente sobre el ejido se tomó la decisión de acercarse a excomisariados quienes cuentan con la carpeta básica, planos y algunas copias de actas de asamblea partiendo del período de 1998.

Las técnicas que se utilizan en este enfoque no son de medición sino de un acercamiento constante con la *otredad* que se pretende investigar para ir adentrándose en su realidad cotidiana.

La observación participante se vuelve conveniente para algunos aspectos de orden más privado la aplicación de la observación “Cierta información puede obtenerse sólo parcialmente a través de la observación: los sistemas de representaciones, nociones, ideas, creencias, valores, normas, criterios de adscripción y clasificación, entre otros” (Guber, 2005: 203).

La observación participante es una herramienta que brinda información tan sólo con “estar” en los lugares observando directamente la realidad, en diversos horarios, días y tener la iniciativa de comprender la vida social. Su utilidad fue en recorridos de campo para acceder a la dinámica de vida de un mundo ajeno.

Los recorridos de campo comenzaron en el mes de octubre de 2014 y concluyeron en junio de 2016, hubo momentos en los que con la observación se fueron resolviendo dudas e inquietudes respecto a la dinámica de vida en el uso social del suelo, los comportamientos en las relaciones afectivas.

1.7 La fotografía

La fotografía es una herramienta que ayuda a elucidar más los momentos que vivimos en trabajo de campo, nos es útil en el momento de la investigación y para la difusión de la misma, pues mediante ella podemos transmitir emociones, celebraciones y representaciones de cualquier fenómeno social. Las fotografías presentadas en la tesis son resultado del trabajo de campo durante dos años de visitas de trabajo de campo en Nexquipayac y Atenco.

Al tratarse sobre una investigación que tiene que ver con el paisaje, los lugares y adscripción a los territorios en ambos ejidos, es necesario mostrar las prácticas de apropiación mediante las imágenes para dar cuenta del espacio hablado.

Cuadro 2. Eventos de trabajo de campo 2014-2016.

Fecha	Evento del recorrido de campo	Obtención y logros para el avance de la tesis
3 de octubre de 2014	Asistencia al aniversario del cristo negro en la iglesia del pueblo	Conocer al ex cronista de la zona de Atenco, y conocer por primera vez el pueblo de Nexquipayac.
29 de octubre de 2014	Recorrido al parque de los ahuehuetes, al cerro de Tepetzingo y Huatepec en compañía del arquitecto y ex cronista de la zona de estudio y la Directora de la tesis.	Conocer las transformaciones de algunas zonas del área de uso común en los ejidos y el valor histórico y arqueológico de dichos espacios.
8 de noviembre de 2014	Asistencia a un foro en contra del nuevo aeropuerto en la explanada municipal de Tocuila convocado por ejidatarios del FPDT	Comprender las afectaciones en las casas, las nuevas vialidades y la disminución de recursos naturales con el nuevo aeropuerto
9 de noviembre de 2014	Recorrido al cerro de Tepetzingo y Huatepec convocado para un peritaje antropológico por parte de algunos/as integrantes del FPDT	Tener otra visión del valor histórico de los cerros, y el apego al territorio agrario por parte de algunos ejidatarios; conocer algunos informantes y realizar algunas entrevistas con ellos/as
16 de mayo de 2015	Asistencia a la ceremonia solar en el cerro de Tepetzingo convocada por FPDT y el grupo de trabajo del ex cronista	Conocer expresiones culturales a partir del rescate histórico del territorio con representaciones que rescatan el nexo humanidad-naturaleza
9 de agosto de 2015	Asistencia a la fiesta patronal del pueblo	Conocer la dinámica de cambio, la colectividad y unidad del pueblo en días de festividad socio-religiosa
27 de septiembre de 2015	Asistencia a la celebración de San Miguel en el cerro de Tepetzingo	Conocer la manera en que participan hombres y mujeres en dicha celebración
20 de diciembre de 2015	Asistencia a la ceremonia del equinoccio de invierno en el cerro de Huatepec	Conocer otra perspectiva del territorio que guardan personas en contacto continuo con los recursos naturales.
8 de junio de 2016	Recorrido al ejido de Atenco	Dimensionar el territorio vendido para el nuevo aeropuerto, y la zona donde va a pasar la nueva vialidad.

Fuente. Elaboración propia con base en trabajo de campo.

1.8 Las entrevistas semiestructuradas

La entrevista es un instrumento con el que podemos obtener una extensa información, fomenta la construcción de la realidad. “ La entrevista cualitativa es un tipo de entrevista no directiva, abierta, no estructurada ni estandarizada...sigue el modelo conversacional, superando la perspectiva de un intercambio formal de preguntas y respuestas en la medida que trata de simular un dialogo entre iguales” (Sierra, 2002: 301).

Las entrevistas se convierten en el diálogo constante y dirigido para la obtención de información para encontrar las respuestas a muchos porqués que el interrogador tiene. “La entrevista en ciencias sociales se presenta como una relación diádica canalizada por la discursividad. Ya se trate de hechos, actitudes, opiniones o recuerdos, el investigador obtiene materiales y da sus consignas al informante a través de la palabra” (Guber, 2005:208).

Para la aplicación de las entrevistas semiestructuradas se planeó un guion preestablecido a partir de temáticas que abarcaran los objetivos de la tesis partiendo de los tres objetivos de la tesis (ver anexos).

Este tipo de entrevistas como su nombre lo dice sólo están con una semiestructuración que puede irse alterando y cambiando de acuerdo a la información que vayan brindando las personas (Guber, 2005).

Para comprender los cambios en el territorio de cada ejido fue necesario hablar con ejidatarios y ejidatarias, habitantes originarios de Nexquipayac y Atenco e ir encontrando el sentido que esta transformación tiene para la gente.

Actualmente la zona de estudio se encuentra en un estado de desconfianza a toda persona ajena por anteriores enfrentamientos con el gobierno, y la venta de tierras por la nueva infraestructura aeroportuaria. Para ganar la confianza y la aceptación es importante encontrar informantes claves, consideradas como aquellas personas que cuentan con información privilegiada sobre nuestro tema de investigación, además de tener cierto prestigio en el lugar de trabajo.

En el mes de noviembre de 2014 en un recorrido conocí a un habitante que fungió como informante clave en Atenco, conoce bien el territorio, además de que tenía información privilegiado a cerca de la zona.

Cuadro 3. Relación de entrevistas en Atenco 2014-2016.

Atenco	Fecha	21 entrevistas	Proceso de las entrevistas
Alicia 53 años, ejidataria *	Noviembre de 2014		Entrevista, transcrita y codificada
Luis 74 años , ejidatario *	Noviembre de 2014		Entrevista grabada, transcrita y codificada
Paco Olivares , 43 años habitante del pueblo.	Noviembre de 2014, diciembre de 2015 y julio de 2016.		Entrevistas grabadas, transcritas y codificadas
Adela, habitante del pueblo *	Junio de 2015		Entrevistas grabadas, transcrita y codificada
Manuel Castillo, ejidatario	Junio de 2015		Entrevista grabada, transcrita y codificada
Adán Espinoza 65 años, ejidatario y excomisariado	Octubre de 2015		Entrevista grabada, transcritas y codificada
Juana Pájaro 64 años , ejidataria	Diciembre de 2015		Entrevista grabada, transcritas y codificada
Elvia Ortega 64 años, ejidataria	Diciembre de 2015 y marzo de 2016		Entrevistas grabadas, transcritas y codificadas
Anónimo, ejidatario.	Diciembre de 2015		Entrevista transcrita y codificada
Hermenegildo 60 años, ejidatario y excomisariado *	Diciembre de 2015, febrero, marzo y junio de 2016.		Entrevistas grabadas, transcritas y codificadas.
Santiago Medina 66 años, ejidatario y excomisariado	Diciembre de 2015 , Enero y febrero de 2016		Entrevistas grabadas, transcritas y codificadas.
Irma Romero 65 años, esposa de ejidatario	Diciembre de 2015		Entrevista grabada, transcrita y codificada
Silvia 68 años, ejidataria *	Diciembre de 2015		Entrevista grabada, transcrita y codificada
Guadalupe Pájaro 75 años, habitante del pueblo	Enero de 2016		Entrevista grabada, transcrita y codificada
Clara, esposa de ejidatario *	Enero de 2016		Entrevista transcrita y codificada
Alejandro Pájaro, posesionario	Febrero de 2016		Entrevista grabada, transcrita y codificada
Lucio Medina, 47 años posesionario	Febrero de 2016		Entrevista grabada, transcrita y codificada
Laura, 45 años esposa de posesionario *	Febrero de 2016		Entrevista grabada, transcrita y codificada
Petra, 66 años, ejidataria *	Febrero de 2016		Entrevista , transcrita y codificada
Isaac Altamirano 67 años, ejidatario	Febrero de 2016		Entrevista transcrita y codificada
Humberto, 46 años, ejidatario y ex síndico del municipio. *	Marzo y Abril de 2016		Entrevistas grabadas, transcritas y codificadas.

Fuente: Elaboración propia con base en trabajo de campo. * No proporcionaron datos completos.

Para el trabajo de campo en Nexquipayac en la asistencia a la ceremonia solar del mes de mayo 2015 me acerque a un ejidatario a pedirle su número telefónico, tres meses después lo contacte y fue como pude llegar a conocer a otro ejidatario quien fue sugiriendo a quienes se podría entrevistar.

Cuadro 4. Relación de entrevistas en Nexquipayac 2015-2016.

Nexquipayac	Fecha	
Filemón Rojas, ejidatario	Julio de 2015	Entrevista grabada, transcrita y codificada
Andrés , ejidatario *	Julio de 2015	Entrevista grabada, transcrita y codificada
Eva Cornelio, ejidataria	Octubre, noviembre y diciembre de 2015	Entrevistas grabadas, transcritas y codificadas
Blanca Legorreta , hija de ejidataria	Octubre, noviembre y diciembre de 2015	Entrevistas grabadas, transcritas y codificadas
Ignacio , hijo de ejidataria *	Octubre de 2015 y mayo de 2016.	Entrevista grabadas, transcritas y codificadas
Gloria, ejidataria *	Octubre de 2015	Entrevista transcrita y codificada
Susana Zarco, ejidataria	Diciembre de 2015	Entrevista grabada, transcrita y codificada
Juana Cuevas, ejidataria	Diciembre de 2015 y enero de 2016	Entrevista grabada, transcrita y codificada
Aída Hernández , ejidataria	Febrero de 2016	Entrevista grabada, transcrita y codificada
Anónimo, hijo de ejidataria	Febrero de 2016	Entrevista grabada, transcrita y codificada
Ángela Cruces, ejidataria	Febrero de 2016	Entrevista transcrita y codificada
Total de entrevistas en Nexquipayac	17 entrevistas	

Fuente: Elaboración propia con base en trabajo de campo. * No proporcionaron datos completos.

Las entrevistas fueron grabadas a excepción de cinco de ellas donde el momento no fue propicio, con algunas personas se realizaron hasta tres visitas , se transcribieron y fueron codificadas en el programa llamado *atlas ti* donde se generaron códigos construidos con base en los objetivos de la tesis, que fueron un acercamiento para proponer la estructura capitular.

1.9 Trabajo grupal: taller de cartografía participativa

Los talleres están integrados por un grupo de colaboradores/as y un facilitador o facilitadora quien se encarga de dirigir todas las actividades para cumplir con los objetivos planeados. Cada colaborador/a va aportando ideas y experiencias que van construyendo un momento específico de la realidad social.

La cartografía es la representación sobre la superficie del mundo en un mapa que nos habla sobre el espacio de un determinado territorio a distintas escalas del mismo, en este caso fueron sobre las unidades de análisis: los ejidos.

La cartografía social es una propuesta conceptual y metodológica que permite construir un conocimiento integral de un territorio, utilizando instrumentos técnicos y vivenciales. Es una herramienta de planificación y transformación social, que permite una construcción del conocimiento desde la participación y el compromiso social, posibilitando la transformación del mismo (Montoya, 2007).

Los talleres fueron una estrategia complicada, porque no fue fácil reunir a las personas asistentes, para el caso de Nexquipayac en octubre del 2015 visite una ejidataria quien dos meses después en su casa convocó a la mayoría de colaboradoras del primer taller. Ese primer taller fue en el que llegaron más participantes, se obtuvo la representación colectiva del ejido desde su formación hasta el estado actual.

En el mes de enero de 2016 se realizó un segundo taller en el que asistió un ejidatario y una ejidataria donde el señor tuvo mayor conocimiento que ella sobre la historia y recursos naturales que componen a todo el ejido.

Posteriormente se optó por talleres a nivel individual donde dos ejidatarias y una hermana de ejidataria me brindaron la posibilidad de realizar tres de estos durante febrero y marzo del 2016.

Cuadro 5. Relación de participantes en el primer taller de Nexquipayac, 2015.

Primer taller: 17 de diciembre de 2015.	Totales: 8 ejidatarias
Eva	85 años, ejidataria
Nancy	26 años de edad, habitante del pueblo
Blanca	57 años de edad, hija de ejidataria
Consuelo	54 años, ejidataria
Milagros	56 años, ejidataria
Susana	67 años, ejidataria
Lizeth	31 años, habitante del pueblo
Elsa	40 años, ejidataria
Juana	75 años, ejidataria
Erika	41 años , ejidataria

Fuente: Elaboración propia con base en trabajo de campo.

Cuadro 6. Relación de participantes en el segundo taller de Nexquipayac, 2016.

Segundo taller: 17 de enero de 2016	Totales: 2 ejidatarios
Daniel	64 años
Susana	67 años

Fuente: Elaboración propia con base en trabajo de campo.

Cuadro 7. Relación de participantes en los talleres individuales de Nexquipayac, 2016.

Talleres individuales mes febrero-marzo 2016	Tres talleres , 2 con ejidatarias
Aída	64 años, ejidataria
Aurora	54 años, hermana de ejidataria
Ángela	Ejidataria

Fuente: Elaboración propia con base en trabajo de campo.

En el caso de Atenco se vive actualmente el pago por las tierras de uso común, lo que ha detonado un ambiente de mayor desconfianza y que relacionen a gente extraña con personal del gobierno razón que dificulto reunir a personas para talleres colectivos, se realizó un taller colectivo con una familia, no tienen derechos agrarios pero conocen bien la zona, lo que permitió que aportarán información sobre la división de besanas y los recursos del ejido.

Cuadro 8. Relación de participantes en el taller de Atenco, 2016.

Taller colectivo enero de 2016	La familia quiso quedar en anónimo
2 hombres	75 años de edad y 48 años de edad
3 mujeres	72 años , 56 y 53 años de edad

Fuente: Elaboración propia con base en trabajo de campo.

Posterior al taller colectivo se lograron dos individuales con ejidatarias, pero su alcance estuvo limitado por los pocos años que llevan de haber adquirido esa figura en el ejido, que fue a la muerte de sus esposos.

Cuadro 9. Relación de participantes en los talleres individuales de Atenco, 2016.

Talleres individuales marzo de 2016	2 ejidatarias
Elvia	64 años de edad
Petra	72 años de edad

Fuente: Elaboración propia con base en trabajo de campo.

Para llevar a cabo la elaboración de las cartografías sociales fue indispensable conocer bien la zona donde los recorridos brindaron ese aprendizaje, se diseñó una carta descriptiva (ver anexos) se solicitaron los planos de ambos ejidos en el RAN, se dibujó el polígono de acuerdo a planos internos de los núcleos agrarios investigados, con las dimensiones correspondientes de superficie al periodo de dotación, ampliación, procede y dominio pleno para pedirles que de acuerdo a cada momento pudieran recabar conflictos, experiencias, conocimientos, el aprovechamiento y uso de recursos naturales en los dibujos del ejido.

Los planos oficiales de cada momento del ejido se les mostraron a las personas colaboradoras, como un indicador para que fueran ubicando la superficie que les corresponde, mientras que en los dibujos que se les proporcionaron únicamente se les marcaron lugares principales como: el pueblo, los cerros, y la parte del lago.

Las personas brindaron información plasmando en los talleres sus conocimientos, los conflictos y disputas. Con este instrumento se rescataron muchas de las experiencias de las mujeres ejidatarias y la desigualdad que ellas mismas perciben que tienen con relación a los hombres.

Bajo este lineamiento resultó interesante tomar en cuenta, la apropiación espacio-temporal en la comunidad de Atenco y Nexquipayac donde salieron a relucir diversas situaciones en el ejido que no arrojaron ni la encuesta, ni las entrevistas y al tener a las personas en grupo diferentes voces que opinan sobre un mismo acontecimiento.

Con dicho instrumento se generó una imagen colectiva del entorno plasmando percepciones y experiencias sobre diversos momentos específicos del ejido.

La información de los talleres colectivos e individuales fue grabada, una vez transcrita fue codificada en el programa *atlas ti* para posteriormente analizarlos y proponer la estructura del capitulado de la tesis.




Figura 3. Segundo taller colectivo en Nexquipayac, enero de 2016.



Figura 4. Momento de plenaria de los participantes en taller, enero de 2016

El enfoque cuantitativo es un medio de información complementario al enfoque cualitativo permite tener información cuantificable y precisa, acerca del problema de investigación que estamos estudiando. Se diseñó un cuestionario para la obtención de datos acerca de los tres objetivos planteados en la tesis.

Cuando se tuvo suficiente información sobre el tema se formuló un cuestionario con preguntas cerradas cuya intención fue cuantificar lo reportado en recorridos, observaciones y entrevistas. En Nexquipayac se aplicaron 19 y en Atenco 22 cuestionarios a las mujeres que aceptaron responderlo. Hay que aclarar que no se trató de obtener una muestra representativa, sino únicamente de dimensionar tendencias sobre procesos de transformación identificados previamente con otros métodos. El trabajo de campo se realizó durante la venta de tierras, con la población confrontada y bastante dinero en efectivo circulando en los hogares de ejidatarios/as y poseionarios/as. En ambos ejidos escuchamos historias de secuestro y extorsión por la existencia de ese dinero. Hacer un muestreo aleatorio y visitar el número necesario de casas para obtener una muestra representativa hubiera sido imposible.

La encuesta permitió medir información acerca de la construcción del territorio, de los cambios de uso del suelo así como del acceso y uso de los recursos naturales para así procesar, analizar e interpretar de acuerdo a las categorías e indicadores de la información recolectada.

El cuestionario se aplicó con las personas asistentes a los talleres, a quienes se entrevistó en sus domicilios y a personas que se encontraban fuera de la iglesia de ambos pueblos y quisieron colaborar, el formato de la encuesta estuvo integrado por los tres temas de los objetivos (Sandoval, 1992).

Las muestras fueron de 19 casos en Nexquipayac y 22 en Atenco, ambos lugares, son de difícil acceso a la investigación como he venido precisando y levantar un registro en hojas denegó la participación de muchas mujeres. Los datos permitieron reconocer alimentos locales como parte de la dieta, también las transformaciones que han reconfigurando a la zona de estudio y las opiniones sobre la construcción del nuevo aeropuerto que tienen las mujeres.

Cuadro 10. Sobre las encuestas obtenidas en las unidades de análisis.

Datos generales	Nexquipayac (19)	Atenco (22)
Edad	57 años en promedio	59 años en promedio
Estado Civil	11 casadas o unión libre 8 sin pareja (viudas, divorciadas)	5 casadas o unión libre 17 sin pareja (viudas, divorciadas)
Ocupación	1 labores agrícolas 3 comerciantes 15 amas de casa	4 comerciantes 3 empleadas 12 amas de casa 2 sin dato
Lugar de nacimiento	15 Nexquipayac 4 otros lugares	19 Atenco 3 otros lugares
Propiedad del ejido	10 ejidatarias 2 esposas de ejidatario o poseionario 7 habitantes del pueblo	7 ejidatarias 3 poseionarias 3 esposas de ejidatario o poseionario 9 habitantes del pueblo

Fuente: Elaboración propia con base en las encuestas obtenidas.

1.10 Estructura de la Tesis

En el primer capítulo se encuentra el diseño de la investigación que fue creándose, ajustándose y reestructurándose a lo largo de estos dos años conforme se avanzaba en el trabajo de gabinete y en el trabajo de campo.

El segundo capítulo está el marco teórico con las respectivas propuestas desde las cuales se han abordado los procesos de alteraciones y cambios en el territorio para otorgar el respaldo a los fenómenos investigados, tratando de que fueran lo más cercano a la realidad social de la que se pretendió dar cuenta.

El tercer capítulo se centra en un marco de referencia para poder situar el medio legal por el cual se rigen los ejidos: la ley agraria, dimensionándola por la perspectiva de género.

El cuarto capítulo se destinó a describir los territorios de Nexquipayac y Atenco con sus elementos históricos, agrarios y lacustres para explicar cómo se vivieron los procesos de los ejidos y sus cambios en el paso del tiempo.

El quinto capítulo aborda la forma en que se hace uso y apropiación del territorio, a partir de los cultivos lacustres, agrícolas y plantas silvestres, el ganado y animales de crianza conjunto de elementos que forman parte de una economía campesina que ha sobrevivido y forma parte de modos de vida rural que subsiste en las unidades de análisis.

En el sexto capítulo se han tratado los principales cambios y transformaciones en el uso del suelo, las modificaciones que ha sufrido en su dimensión comunitaria y temporal con la llegada de nuevas vialidades, el crecimiento urbano, la gestación del proyecto aeroportuario, el mercado de tierras y cómo han impactado en el tejido social. Así mismo se resalta el aspecto simbólico del territorio mediante representaciones de carácter colectivo en lugares de uso común con significado histórico-cultural.

En el séptimo capítulo se encuentran las conclusiones donde se mencionan los temas inacabados de la presente investigación, recomendaciones a futuras investigaciones en la región de estudio y los pequeños alcances y aportaciones que tuvo la presente tesis en el tema de género-territorio.

CAPÍTULO II. Marco Teórico

2.1 Territorio

Para las comunidades rurales la noción de territorio no se desprende de lo colectivo, de la identidad, de un conjunto de derechos, de la vida misma. El propio concepto de territorio tiene una tradición y los enfoques desde los cuales puede ser analizado dependen de la mirada disciplinar que conlleva a centrarse en aspectos particulares (Haesbaert, 2011). Por dicha razón es necesario partir de una mirada multidisciplinar e integradora, para llegar a la postura de territorio con perspectiva de género.

De acuerdo con Miriam Calvillo espacio y territorio son dos categorías que se usan como sinónimos: “La indistinción entre espacio y territorio –que, por cierto, a decir de Hiernaux y Lindón se comparte entre muchos autores que abordan el análisis territorial podría explicarse, al menos en parte, por la necesidad de recuperar al mismo tiempo el carácter general y abstracto atribuido al espacio y la concreción propia del territorio” (Calvillo, 2012: 266).

Toda forma de vida humana, de relación y organización social se da en un espacio determinado, se puede deducir entonces que el territorio es construido y apropiado socialmente.

“El territorio en el sentido etiológico es entendido como el ambiente de un grupo [...] que no puede por sí mismo ser objetivamente localizado, sino que está constituido por patrones de interacción a través de los cuales el grupo o banda garantiza una cierta estabilidad y localización” (Haesbaert, 2011:33). De acuerdo a lo anterior el territorio vendría otorgando identidad, siendo la esfera de la realidad donde se desenvuelven los procesos en una escala local pero que no están disociados de lo global.

“El territorio tiene tres características: es mucho más concreto y particular que espacio, refiere a una dimensión de la superficie terrestre, y por último, alude a una adscripción política, que no tiene la de espacio” (López y Ramírez, 2012:38) Es vital entonces hablar del poder que se genera entre las relaciones sociales, de los conflictos que han marcado su historia, del cambio del uso en el suelo provocado por factores naturales y por la humanidad.

Más adelante las autoras enfatizan la aplicación que tiene dicha categoría en países como México “la categoría territorio en el sentido que la usamos en América Latina: para dimensionar las transformaciones particulares que se desarrollan en un espacio determinado” (López y Ramírez: 2012:38).

Estas transformaciones pueden ser conflictos, enfrentamientos, y la búsqueda constante de apropiación y control en las relaciones espaciales, estructuradas por el género, que pueden variar de una cultura a otra (Massey, 1994).

Al mencionar la apropiación de los medios naturales del entorno, entra en juego el poder en las relaciones de dominación, de resistencia así como de participación en el territorio. Por ello es que el territorio también es dinámico y político.

Hablar de la reconfiguración del territorio permite precisamente visibilizar las relaciones sociales asimétricas en el territorio, de acuerdo con Corragio (Citado en López y Ramírez, 2012: 40)

[...] entendemos por territorio la usual referencia geográfica a la superficie terrestre, con todas sus rugosidades y especificidades, incluidos sus elementos minerales, suelo, vida vegetal y animal, clima, topografía, etcétera. Dado que tal superficie no está internamente indiferenciada sino que está compuesta de las determinaciones específicas mencionadas, la posición relativa de los elementos del conjunto real cuya configuración se estudia podrán ser referidos ahora a los diversos puntos o áreas diferenciadas, así como a los demás componentes del conjunto.

En esta configuración se integran aspectos materiales y naturales que también inciden en aspectos sociales. Para que converja la configuración social deben de existir procesos de organización, sin pasar por alto el aspecto de lo cultural para que pueda llevarse a cabo una apropiación territorial.

Es de manera se va vislumbrando la territorialidad construida con base en la relación a la pertenencia social con la que nos adscribimos a determinado lugar “...podríamos definir al territorio como una porción de la superficie terrestre sujeta a procesos de posesión, soberanía, gestión, dominio, administración, control, utilización, explotación,

resistencia, aprovechamiento, apego, arraigo y apropiación...” (Citado en López y Ramírez, 2012: 41).

Para Haesbaert no existe territorio sin territorialidad es decir una dimensión simbólica donde las personas se apropian del territorio, y es como se puede comprender que en el territorio también se va configurando el tiempo y espacio de las personas.

La experiencia concreta que las sociedades adquieren de la ocupación, modificación y control de un territorio específico, por medio del cual los diversos grupos humanos se apropian de los recursos de lo que él contiene, es decir, la experiencia de ocupación social del espacio geográfico constituye la apreciación que del mismo posee (Crespo 2006:17).

La territorialidad no es otra cosa que el sentido de pertenencia, identidad, arraigo, y afecto que le adjudican los grupos sociales a un determinado lugar, sin embargo, debido a grupos de choque, a conflictos sociales y representaciones colectivas van generándose diferencias y divisiones al interior de los territorios.

Es importante hablar de la desterritorialización³ en donde están inscritos muchos de los pueblos indígenas de México. La desterritorialización se refiere al movimiento por el cual se deja, sale o abandona de los territorios creados socialmente (Haesbaert, 2011).

La desterritorialización se expresa de dos formas: físicamente, a través de la pérdida de recursos naturales, donde la población pierde formas de subsistencia; y a través de conflictos relacionados con el control, independencia y autoridad sobre el territorio.

El acceso, uso y control del espacio está marcado por la dimensión poder que responde a intereses y límites, de ahí que las fronteras territoriales incluyen, excluyen y caracterizan a las personas.

La construcción, apropiación, así como la movilidad en el espacio es distinta para hombres y para mujeres, o al menos, cada grupo social va configurando en el tiempo realidades diferenciadas respecto al territorio, por ello es importante hablar de la perspectiva de género en el territorio.

³ Donde suele atribuírseles teóricamente el descubrimiento a Deleuze y Guattari

2.2 El territorio con perspectiva de género

Hablar de la relación que tiene el género y el territorio nos remite a las concepciones que cada grupo social o cultura construyen en torno de lo que se asigna para cada género. “La relación más obvia entre género y territorio la proporciona el hecho de que el género o la construcción de identidades de género se dan desde algún sitio” (Calvillo, 2012: 263)

El territorio es una categoría construida de manera social con atributos de caracteres físicos, sociales y simbólicos en torno de las relaciones entre las personas y con entidades en la cosmogonía de la cultura.

En primer lugar, hay que reconocer que el género es, además de un fenómeno, una teoría y una perspectiva de la realidad y, en segundo lugar, que el territorio no es solamente un espacio físico delimitado. Ciertamente, el territorio supone un conjunto de elementos físicos, pero también, es una construcción social que involucra acciones (comportamientos, dirán algunos autores) y relaciones sociales. Visto de esta manera, el territorio adquiere una connotación política, histórica y social que se expresa como territorialidad, es decir, como sentido de pertenencia e identidad (Calvillo, 2012: 263)

Lo importante es visibilizar y explicar las maneras en que las mujeres usan, cómo acceden al territorio y qué de esos lugares van determinando acciones y comportamientos. La producción y reproducción del poder en relación al sistema territorio-género que en toda sociedad encontramos latente.

Una de las aportaciones desde el feminismo que ha sido retomada por la geografía feminista, es la de definir al género como una construcción social, “como categoría de análisis para entender el mundo en que vivimos, hacer visible a la mitad del género humano” (Sabaté *et al.*, 1995: 23). A partir de esta propuesta teórica se puede situar a las mujeres quienes debido a una estructura patriarcal tienen usos diferenciados en el espacio.

En toda sociedad podemos encontrar desigualdades entre hombres y mujeres, las segundas regularmente en una posición que no está en su favor para la toma de decisiones y acceso a los recursos naturales.

Para la geografía feminista las diferencias espaciales en la construcción social del género son entendidas como una "...construcción social que se ha creado y reproducido a través de las ideologías, instituciones y prácticas cotidianas que definen el contexto de distintos lugares del mundo. Pero las diferencias no se dan sólo entre lugares, existen también entre grupos de población"(Sabaté *et al.*, 1995: 35).

El feminismo permite poner en reconceptualización categorías, definiciones y conceptos además de que propone una crítica a la construcción social del conocimiento, aportando a la geografía la consideración del género como principio fundamental en la vida social. Por otra parte el feminismo le reconoce a la geografía el contexto espacial para poder hablar de esa base social en contextos públicos y privados donde interactúan (Sabaté *et al.*, 1995).

La geografía feminista nace en la década de los años 70 al notar el papel subordinado en el que se encuentran las mujeres, incluso las académicas de la propia disciplina. A partir de entonces ha generado una serie de estudios que han permitido el análisis de distribuciones espaciales en la vida cotidiana, en las desigualdades regionales, en la configuración del espacio social, en el uso de los recursos naturales o en las percepciones y experiencias espaciales (Sabaté *et al.*, 1995).

Para comprender los roles hay que prestar atención a la división sexual del trabajo en el territorio, mediante las actividades de carácter productivo y reproductivo que realizan hombres y mujeres se percibe el acceso a la configuración del espacio.

Esta mirada también permite detenerse en las diferencias respecto al uso y acceso de los recursos naturales lacustres, agrícolas y ganaderos que son los que más circundan en la zona de trabajo.

Incluir el género al territorio es mirar desde otra perspectivas los fenómenos sociales, la cultura de un determinado lugar, la posición de poder en la que ubiquemos a hombres y mujeres, las asignaciones a las tareas donde el espacio es una escala en la experiencia del género (Calvillo,2012).

Al ser la territorialidad una construcción que parte de un sentido de pertenencia desde una perspectiva de género las mujeres y hombres pueden hablar de los espacios con los cuales se identifican, los que les generan sentimientos y cómo se van identificando con el entorno puesto que es un tipo de relación valor-espacio (Sabaté *et al.*, 1995).

2.3 Uso del suelo y Uso ocupacional del suelo

El uso del suelo nos habla de esas alteraciones que sufren los espacios “se refiere a la intervención humana que se realiza en la naturaleza, cuando la humanidad hace uso de los elementos del medio natural como son: agua, minerales, la fauna, la vegetación, por lo que el uso del suelo es cambiar de intervención humana o de actividad productiva. Transformar, hacer cambiar de forma algo” (Alvarado *et al.*, 2011:301).

El cambio del uso del suelo se refiere a las modificaciones en la superficie terrestre, es una de las mayores alteraciones que pueden ser producidas por la presencia humana. El cambio puede ser de uno natural a uno comercial, turístico, industrial, entre otros, a distinta escala temporal (Velázquez *et al.*, 2002).

Las actividades agropecuarias que subsisten en la zona de estudio expresan la presencia de uso agrícola del suelo, con la conurbación cercana a la Ciudad de México ha habido un expansión de uso urbano con la formación de nuevas colonias. Actualmente se maneja un uso del suelo mixto es decir industrial, habitacional, y agrícola en las parcelas que se comienzan a mercantilizar.

Son estos tipos de cambios de uso del suelo los que impactan en el ambiente pues se altera el clima, la hidrología, la vegetación del suelo, pérdida de la fauna endémica del lugar y un crecimiento poblacional al urbanizarse.

Las transformaciones económicas, sociales y culturales que ha sufrido Nexquipayac y Atento están relacionadas con el cambio de uso de suelo y la estructura ocupacional del uso del suelo.

De acuerdo con Pájaro (2000) son tres puntos los que de manera científica se asignan para la toma de decisión hacia el uso de la tierra:

1 **El ecológico o conservacionista** que plantea que el mejor uso es aquel que conserva los recursos naturales

1 **El social** que plantea que el uso más favorable es aquel que favorece a un mayor número de personas

2 **El económico** que plantea que el mejor uso es aquel que da a ganar más dinero. Donde una decisión económica afectaría rotundamente a los dos anteriores aspectos.

Las tres esferas deberían ser indicadores igualitarios para el destino que deben tener las tierras ejidales, pareciera ser que siempre se decide por el tercero de estos que es el factor económico, ante esto, se da una gran pérdida de recursos naturales y consecuencias graves en el tejido social que han dividido a la población de los pueblos.

2.4 Economía agrícola campesina

La economía campesina mexicana actualmente vive en una crisis, resultado de un mundo globalizante, cada vez el campesinado se enfrenta a un mercado de trabajo incapaz de cubrir todas sus necesidades económicas.

Hoy en día se puede analizar la multifuncionalidad que tiene la agricultura donde ya no sólo se dirige a cumplir fines económicos sino también va orientada a la conservación de patrimonio cultural, de seguridad alimentaria y de un desarrollo territorial equilibrado (Ayala y García, 2009).

Cuadro 11. Funciones y roles múltiples de la agricultura por ámbito de incidencia

Carácter ambiental	Carácter sociocultural	Carácter económico-productivo	Carácter territorial
-Asegurar la diversidad del paisaje y preservar el patrimonio natural. -Favorecer prácticas agrícolas respetuosas con el medio ambiente.	-Salvaguardar la riqueza cultural y las múltiples identidades regionales. -Conservar paisajes rurales tradicionales. -Preservar productos, costumbres y cultura rural tradicional.	-Proveer bienes intercambiables con otros sectores, así como generar excedentes exportables que aporten divisas a la economía. -Asegurar que los alimentos sean sanos y saludables. Mantener el empleo y el ingreso adecuado en el medio rural.	-Contribuir a la viabilidad de las áreas rurales y a un desarrollo territorial equilibrado interactuando con otras actividades.

Fuente: elaboración a partir de Ayala y García, 2009.

Si bien es cierto que este tipo de economía recurre a la fuerza de trabajo familiar, las unidades de producción campesinas dependen de otro tipo de actividades económicas para poder mantenerse, aunado a la desigualdad familiar mostradas en la producción.

En tanto concepto teórico, las principales características de la producción campesina son que el productor directo es el dueño de la tierra y los otros medios de producción, o tiene acceso a ellos, controla el proceso laboral, y usa su propia fuerza de trabajo y la de otros miembros de la familia. Estos recursos deberían permitir que la unidad campesina familiar se reproduzca en la escala simple... (Otero, 2004: 97).

La economía campesina guarda conocimientos que han sido heredados, cubren necesidades de acuerdo a productos en particular, y guardan una lógica de producción distinta a la del mundo occidental (Bonfil, 1998).

Al respecto (Núñez y Díaz, 2006:6) mencionan los componentes de la economía campesina a destacar son los siguientes:

- a) La familia consume casi todo lo que produce y produce casi todo lo que consume. Predomina la producción de los valores de uso sobre la producción de los valores de cambio.
- b) Es una producción basada fundamentalmente en el trabajo familiar y en la energía humana y animal. Pocas veces se acude a la compra de trabajo extrafamiliar y al uso de energía en forma de petróleo, gas o eléctrica.
- c) La producción sirve principalmente para la simple reproducción de la familia campesina, y de manera intermitente o esporádica para la obtención de ganancia.
- d) Por lo común las propiedades son de carácter minifundista, sea por razones tecnológicas o por una injusta repartición de la tierra.
- e) Es una producción no especializada. Aunque su base es la producción agrícola, siempre es acompañada de otras prácticas tales como la ganadería de tipo doméstico, la recolección, la extracción, la casa, la artesanía y cuando es necesario el trabajo temporal, estacional o intermitente fuera de la unidad productiva.

Cabe resaltar que la unidad doméstica campesina tiene dos funciones importantes: es consumidora y productora. Para el primer aspecto todos los miembros participan, sin embargo, en la producción agrícola participan quienes pueden aportar fuerza de trabajo e inversión económica.

La economía campesina de subsistencia destaca otra serie de actividades que acompañan la economía y la dieta de la unidad doméstica como la posesión de animales de tipo doméstico que permite mantener un sistema entre los cultivos con la producción y reproducción de ganado y animales de crianza a escala local.

El trabajo familiar permite elucidar la realidad social y económica de las familias que aún siembran las parcelas agrícolas y el uso que tienen sus siembras y animales destacando las tareas de hombres y mujeres en el trabajo realizado, donde cada día hay menos relevo generacional.

Inclusive tener otro tipo de actividades económicas ha sido una característica en la historia agraria de la zona de estudio, debido a la gran cantidad de salinidad que forma parte de los suelos del municipio (Rosas, 2013).

Estas características permiten explicar gran parte del panorama que muestran los ejidos del municipio de Atenco, además de la disminución del relevo generacional, que ha ido ocupando puestos en otros sectores.

2.5 Recolección, agricultura y domesticación de cultivos y plantas

La domesticación de plantas podemos mirarla desde la utilidad que ha tenido desde tiempos ancestrales en las civilizaciones prehispánicas para su supervivencia, actualmente estas plantas forman parte del complemento en la dieta de los pueblos y comunidades indígenas (Casas y Caballero, 1995).

De acuerdo con Casas y Caballero (1995) el Medio Oriente y Mesoamérica fueron las dos regiones donde se estiman las primeras fechas de plantas cultivadas, una de las principales razones por las que esta técnica comenzó fue por la insuficiencia de recursos que aportaba la labor de recolección aunado al crecimiento de la población, otra de estas pudo ser como una etapa de un proceso de desarrollo tecnológico.

La dieta de los pueblos aún consiste en los granos que cultivan *“la población indígena rural mexicana basa su dieta en la agricultura principalmente la temporalera de maíz, frijol y chile, sus alimentos básicos”* (Casas y Caballero, 1995: 37).

La agricultura- implica una cosecha de productos naturales.

La recolección-de plantas se refiere al proceso productivo mediante el cual la naturaleza es transformada y la disponibilidad de recursos controlada.

Cultivo- Cuando la humanidad crea las condiciones ambientales y se propagan plantas en un medio artificialmente creado: luz, humedad, nutrientes para asegurar una serie de cultivos vegetales.

Domesticación- Se refiere a que dependen de la humanidad para poder sobrevivir y reproducirse.

Siguiendo la propuesta clasificatoria de Villa hay cuatro grupos: 1) son las plantas silvestres que son aprovechadas por la recolección, 2) las toleradas que son plantas semi-cultivadas en campos de cultivo, solares y caminos, 3) las fomentadas que requieren de una mayor manipulación en el ambiente, 4) las cultivadas donde intervienen la sustracción y el traslado de plantas a solares y milpas para tener mejor control sobre ellas (Villa, 1991 citado en Vázquez, 2007).

Las comunidades y pueblos no pueden clasificar científicamente las plantas que forman parte del ecosistema de su entorno. Los parámetros para construir sus tipologías son de acuerdo al color, sabor, tamaño, cáscara y frutos que de éstas obtienen. Ante la gran biodiversidad que poseen es necesario conocer los saberes, conocimientos y aprovechamientos que de estas plantas hacen (Casas y Caballero, 1995).

Ante toda esta biodiversidad se vuelve importante conocer el conjunto de recursos que forman parte de los ejidos, además del uso, control y acceso que tienen los hombres y las mujeres en las plantas silvestres de la región donde nuevamente hay que analizar los espacios construidos socialmente para hombres y para mujeres.

Alguna serie de estudios, ya han manifestado la escasa información con la que se cuenta acerca de los saberes tradicionales femeninos en parte por el tipo de cultura

predominante y por la estructura social patriarcal que rige, “...la cultura occidental opacó las contribuciones que las mujeres hicieron y hacen a los saberes tradicionales y entre ellos a la alimentación” (Rodríguez *et al.*, 2012:192).

2.6 La Ecología Política Feminista

La corriente surgió a finales de los años setenta, proponiendo que hay distinciones de género para la forma en la cual nos relacionamos con el medio ambiente y que se sustentan sobre cómo ve cada cultura a la biología y la construcción del género que haya establecido (Rocheleau *et al.*, 2004)

Intenta comprender e interpretar el cambio ambiental y económico de la experiencia local en un contexto global, examinando el impacto que tiene el género en el discurso ambiental y los efectos diferenciales que tiene para hombres y para mujeres.

Las principales características de esta propuesta teórica es que hace un énfasis en los procesos de toma de decisiones y en el contexto económico, político y social sobre el cual se instalan las prácticas ambientales considerando al género como una variable crítica que conforma el acceso y control de los recursos naturales pues considera al género como el eje de la identidad y diferencia que exige atención

Asimismo esta postura busca dar forma a procesos de cambio ecológico a la lucha de mujeres y hombres para tener formas de subsistencia viables y a cualquier “desarrollo sustentable” que las comunidades decidan adoptar

Son tres temas los que desarrolla esta propuesta teórica

- 1) *El conocimiento dependiente del género* donde podemos ubicar a la creación, al mantenimiento y la protección de ambientes sanos en el hogar y ecosistemas regionales
- 2) *Los derechos y responsabilidades ambientales dependientes del género* que abarca la propiedad, recurso y espacio donde ubicamos los derechos de *jure* y de *facto* que se estructuran alrededor del “género”
- 3) *La política ambiental y activismo de base estructurados con base en el género* donde podemos ubicar a las mujeres que se encuentran en un movimiento social y lucha por los recursos naturales lo cual nos lleva a la naturaleza de los problemas ambientales y el significado del género

Para la presente tesis se retomó como eje el segundo tema que pone atención a los derechos, responsabilidades ambientales dependientes del género, y una atención especial en quién determina el control de los recursos naturales.

Para dicho eje temático del género dependen:

- El *derecho* al control y al acceso ambiental
- Las *responsabilidades* para procurar y manejar los recursos
- El *poder* para preservar, cambiar y restaurar los ambientes naturales
- Los *derechos* y las *responsabilidades* ambientales de forma *espacial* lo que conocemos como el ámbito público y ámbito privado.

Dentro del aspecto de la **tenencia de los recursos** los valores y nociones de los recursos van cambiando de acuerdo a las necesidades humanas al igual que las habilidades y conocimientos se ven alterados por las relaciones de poder; cada grupo en el tiempo y espacio tendrá su respectiva posición acerca de la propiedad y recursos, basados en el género que contiene cuatro dominios:

- 1) dominio del control de los recursos.
- 2) dominio del acceso a los recursos refiriéndose a dos tipos de derechos uno es el *derecho de jure* y el *derecho de facto* donde ubicamos a todas las variaciones de los derechos legales y consuetudinarios, los derechos exclusivos y los que son compartidos; derechos primarios y secundarios.
- 3) dominio del uso de los recursos dependiente del género. El trabajo invertido, bienes ya sea con fines de autoconsumo o/y comercializar.
- 4) dominio de responsabilidades para maneja y/o procurar los recursos de la familia y de toda la comunidad.

Tipos de derechos, tipos de recursos y tipos de usos

Donde la situación legal de la tenencia y el tipo de tenencia de los recursos tienden a reflejar las relaciones de poder dependientes del género.

- *Los derechos ambientales de jure*. Se refiere a los derechos establecidos por el aspecto legal ya sea ante un juzgado o mediante una ley
- *Los derechos ambientales de facto*. Se refiere a los derechos que se establecen por la norma o la costumbre de cada sociedad.

En ese sentido los hombres y mujeres dividen y acceden de forma distinta al uso y control del recurso de la tierra, de los animales, y de las plantas donde las mujeres le dan un valor de uso y un valor comercial de una manera particular.

En el aspecto de las **responsabilidades** se centra en las formas comunes de la responsabilidad “genérica” de los recursos.

Esta propuesta visibiliza la desproporción en las responsabilidades relacionadas con la procuración de los recursos en la que se encuentran las mujeres, y la carencia de derechos “formales”.

El poder es una esfera que dimensiona la ecología política feminista que es por donde a traviesan las relaciones de género y es mediante ellas que se establece quién controla los recursos, quién los administra y quién posee esos recursos.

Desde esa postura se analiza el objetivo de los recursos naturales en la zona de estudio de la presente tesis, al ser una teoría que logra el nexo entre recursos, género y poder se puede visibilizar la situación de las mujeres en relación a animales, tierra y recursos agrícolas.

2.7 Cambios en los ecosistemas

En la convivencia de la humanidad con la naturaleza a través del tiempo se han perdido atributos en el medio ambiente, en esta interrelación se han degradado elementos que permiten la regeneración de una serie de recursos. De acuerdo a la (CONABIO, 2008) son diversos los factores que generan cambios en los ecosistemas, entre estos destaca cuatro:

Demográfico- al aumentar la población humana también aumenta el consumo y demanda de recursos naturales, para el año 2010 la población total fue 112 millones de la cual *el 22.2% perteneció a una población rural (INEGI, 2010)*

Cultural- Aquí se puede situar a la pérdida de los conocimientos rurales e indígenas relacionadas con la naturaleza, la disociación que existe en la población urbana respecto al entorno natural y los altos niveles de migración en el país

Económico- la falta de empleos en el campo relacionados con un proyecto sustentable y la subvaloración económica de los recursos naturales

Gobernabilidad- las políticas públicas, planes de desarrollo, programas de planificación y manejo de recursos que de verdad consideren a la conservación de los recursos naturales.

En Atenco ha existido una pérdida de recursos con el cambio de ecosistema que están sufriendo, sumándole a esto que antes eran una sociedad con carácter de vida más rural donde el campo, el ganado, y la crianza de aves era parte de su sobrevivencia, y muchos recursos además de ser utilizados para el consumo familiar eran también usados con valor comercial que complementaba su vida económica.

2.8 La neomexicanidad

La neomexicanidad de acuerdo con (De la Torre y Gutiérrez, 2011) se refiere a una nueva forma de espiritualidad alternativa con raíces mexicanas que incluyen principalmente valores religiosos del catolicismo y la cosmovisión indígena para conectarse en una nueva red mística conocida como *nueva era*, comunidades rituales indígenas y danzas concheras.

El encuentro de catolicismo y cosmovisión indígena dan la oportunidad a un hibridismo y eclecticismo que se conjuga en un sistema no es del todo armónico, y cobra sentido en el sistema de globalización (De la Torre y Gutiérrez, 2011).

Uno de sus principales objetivos es despertar la conciencia cósmica entre los hombres como resultado de la espiritualidad india. Ha sido una corriente que nació a finales de los años setenta un ejemplo de esta vertiente es *Regina. 68 no se olvida* de Velasco Piña (Campechano, 2012)

Si hacemos caso a un retorno, a un pasado que muchas veces puede ser incluso idealizado y resignificado de acuerdo al presente, las ceremonias y eventos de apropiación simbólica del territorio aludiendo a un pasado prehispánico en SSA nos indican que se trata de neomexicanidad girando alrededor de un elemento tan importante como lo es la tierra donde se ubican recursos naturales, historia y la propia identidad.

Este movimiento hace un gran énfasis en el reencuentro con las auténticas raíces, por lo que le apuesta al conjunto de diversas prácticas que despiertan y revitalizan las civilizaciones ancestrales a través de elementos⁴ como: la danza, las ceremonias, reinterpretación de códices, rituales de inspiración nativista y el aprendizaje por las lenguas originarias. Estas son características que se relacionan con la reconfiguración territorial en los cerros de Tepetzingo y Huatepec lugares usados con gran valor cultural para ambos ejidos (De la Peña, 2012).

Refiriéndonos a la prescripción que existe entre identidad de género y territorialidad hay una relación entre las personas y los espacios que han frecuentado con el andar cotidiano que nos habla de la cosmogonía y cosmovisión de los pueblos.

Hay lugares que marcan parte de nuestra historia “los lugares que visitamos impregnan y conservan los tesoros del pasado” (Bachelard citado en Macdowell, 1999:112) aspecto que detona la relación entre memoria histórica con el territorio, gran parte de la territorialidad en Atenco está sostenida en ser pueblos originarios, donde el rey poeta Nezahualcóyotl tuvo control y presencia.

Este tipo de movimiento espiritual será relevante para explicar los eventos culturales que se han detonado a partir de la noticia del NAICM, donde la colectividad reunida retoma danzas, ceremonias y cantos tienen el mismo fin en común: la conservación de su territorio.

Las anteriores propuestas descritas, serán de utilidad para describir el conjunto de transformaciones en el territorio, las percepciones diferenciadas de hombres y mujeres ante estos cambios, y las expresiones culturales que se han suscitado a partir de la defensa y conservación territorial.

⁴ De la Peña menciona además elementos como: el rescate de la terapéutica tradicional, y la reescritura de la historia nativa pero no conciernen con el tema de la tesis.

CAPÍTULO III. Marco de Referencia.

3.1 Modificaciones a la legislación agraria de 1915-1992.

La Ley de desamortizaciones expedida por Ignacio Comonfort en 1856 tuvo como objetivo recuperar grandes extensiones de tierras en manos de instituciones clericales y ayuntamientos, afectando también a los pueblos a quienes fue quitado parte de su territorio. Lo anterior significó un cambio en la estructura del derecho de propiedad en la nación ya que la mayoría de estas tierras fueron subastadas y vendidas a capitalistas nacionales y extranjeros con lo cual se conformó un pequeño latifundio (Bolio, 2013).

Durante el Porfiriato (1876-1911) México vivió bajo una dictadura, donde el campesinado sufrió pobreza extrema, condiciones de explotación derivadas de jornadas laborales extremas en haciendas que ocupaban la tierra que en la mayoría de los casos les había sido arrebatada causaron el levantamiento campesino.

En Atenco a fines del Porfiriato se encontraban en funcionamiento las tres haciendas que imperaron en el territorio: hacienda la Grande, la Chica y anexas. Los hombres y las mujeres fungieron como la mano de obra para el trabajo, además de tener salarios bajos, las haciendas tenían un control de todos los recursos naturales.

Uno de los grandes logros de la Revolución Mexicana para el sector campesino fue la recuperación de la tierra. El medio legal por el cual pudieron solicitar la restitución y dotación de tierras fue la Ley Agraria promulgada el 6 de enero de 1915 por Venustiano Carranza en el Estado de Veracruz, esta Ley consideró únicamente a los hombres de familia y no a las mujeres como acreedores de tierras (Rosas y Zapata, 2007).

La dotación se refiere a otorgar una superficie de tierra para que sea usufructuada. En el contexto de dotar en tiempos postrevolución en Atenco se llevó acabo en los años 20 del siglo pasado, con la finalidad de crear los ejidos que son aquellos núcleos agrarios formados por el conjunto de tierras, bosques y agua que están en manos de un grupo de titulares con derechos agrarios resultado de una dotación otorgada por el Gobierno (fracción VII, artículo 27; Ley Agraria artículos 9 y 10).

Los cinco ejidos del municipio de Atenco que se formaron en un inicio fueron por la vía de la dotación teniendo como fin proporcionar tierras destinadas a la producción de

cultivos para el campesinado, estos fueron: Acuexcomac, Atenco, Ixtapan, Nexquipayac y Zapotlán.

A lo largo de todas las reformas a la Ley Agraria podemos situar una diferenciación entre hombres y mujeres en el acceso a la tierra ya que los requisitos no fueron los mismos desde un principio, cabría resaltar que la Ley también intensificó los usos y costumbres prescritos culturalmente en muchas sociedades rurales de no proveer a las mujeres de manera directa de derechos agrarios.

La Ley Agraria ha sido un proceso entendido como el “conjunto de medidas económicas, sociales y políticas aplicado con base en normas jurídicas establecidas exprofeso, y puesto en práctica por el Estado para modificar las estructuras que rigen la tenencia de la tierra mediante su distribución a los campesinos” (Arizpe y Botey citado en Velázquez, 1992: 2).

En 1917, la Constitución con su carta magna en su artículo 27 “...reconoció la necesidad de repartir tierra bajo la modalidad de ejidos o superficies de tierra con acceso tanto a parcelas individuales como a espacios comunales [pastizales y bosques] y recursos colectivos [agua]” (Vázquez, 2016:2), en esta Ley se estableció el carácter social de la tierra mismo que perduro hasta 1992.

La repartición de tierras quedó establecida como un mandato constitucional y política de Estado, en este momento se dotaron y restituyeron de tierras a los pueblos. En el municipio de interés, al no poder demostrar los pueblos mediante títulos la propiedad anterior a la usurpación de su territorio, se les asignó la tierra vía dotación a partir de la cual se formaron los cinco primeros ejidos que tiene (Vázquez, 2016).

Es importante mencionar que en esta Ley la tierra guardaba el carácter de patrimonio familiar ya que “...no podía ser hipotecada, vendida, arrendada...tenía que trabajarla directamente el ejidatario o usufructuario” (Almeida, 2012: 17).

Almeida (2012) menciona que la tierra tenía usos en el territorio de acuerdo a como fue dividida. Las tierras parceladas del ejido se cultivaban y las que eran tierras de uso común eran consideradas agostadero.

Las que eran destinadas para el cultivo podían ser parceladas de manera individual o colectiva mientras las que las colectivas podían ser trabajadas de manera conjunta y el agostadero que eran tierras destinadas para el uso común. En el área productiva debía encontrarse la parcela escolar designada para transmitir enseñanzas agrícolas, además de destinar una parte de zona urbana donde se ubicaran los terrenos no cultivables.

La Ley de Ejidos se dictó en 1920 “En su primer artículo decía que los pueblos, rancherías, congregaciones, comunidades y demás núcleos de población podían solicitar tierras” (Rosas y Zapata, 2007:128), nuevamente esta Ley excluyó a las mujeres como posibles sujetas de derechos agrarios siendo los varones jefes de familia los que podían pedir la tierra.

En la Constitución promulgada por Plutarco Elías Calles el 26 de abril de 1927 por primera vez la Ley especifica que las mujeres pueden ser acreedoras al recurso de la tierra mientras demostraran que tenían dependientes a su cargo, ya fueran viudas o madres solteras. Mientras que para los varones el requisito era que tuvieran la mayoría de edad sin importar si eran o no jefes de familia.

Para 1934 quedó estipulado en el Código Agrario de los Estados Unidos Mexicanos que el rango de edad para los varones que desearan obtener tierra era a partir de los 16 años aun siendo solteros, mientras que las mujeres debían ser madres solteras o viudas es decir, seguir en su calidad de tener que demostrar a quienes mantener para poder realizar su petición.

Cuando las mujeres cambiaran su estado civil nuevamente a casadas perdían sus derechos agrarios ya que la Ley prohibía que dos familias tuvieran más de dos parcelas por lo que ellas debían renunciar a la suya.

Durante el gobierno del General Lázaro Cárdenas se repartieron más de 20 millones de hectáreas casi el doble de lo que llevaba activo el reparto agrario hasta entonces (Velázquez, 1992).

Después del sexenio de Cárdenas las dotaciones de tierra que se dieron fueron de poca extensión y de mala calidad para la producción agrícola. Durante las cinco décadas posteriores el interés nacional fue apostarle hacia el desarrollo industrial.

En el sector primario comenzaron a instalarse por un lado los ejidos y comunidades con tierras de temporal carentes de tecnología para la producción y por otro lado propietarios privados que les llevaban ventaja en cuanto a tecnología y distritos de riego (Almeida, 2012).

3.2 La igualdad jurídica de hombres y mujeres en la Ley Agraria

En 1971, dentro del período presidencial de Luis Echeverría fue modificada la Ley de la Reforma Agraria estableciendo que hombres y mujeres de cualquier edad que tuvieran familia a su cargo podían ser solicitantes de ser dotados de tierras, normando mediante el artículo 45 la voz y voto de las ejidatarias en las asambleas ejidales, y su participación en puestos de Comisariado ejidal y Consejo de vigilancia (Rosas y Zapata, 2007).

Esta modificación fue importante porque la figura femenina comenzó a tener la igualdad jurídica respecto a los hombres, por otra parte a las mujeres se les permitió el arrendamiento, la aparcería o cualquier otra explotación por terceros por motivos de tener a su cargo labores reproductivas que no le permitieran a ella la explotación directa (Almeida, 2012). Con esta modificación a la Ley las mujeres que volvieran a contraer matrimonio no perdían sus derechos agrarios, podían conservarlos fueran solteras, viudas o casadas.

La tierra seguía siendo vista como un patrimonio familiar donde los sucesores serían la esposa, o concubina e hijos, incluso si moría la esposa del ejidatario quien heredaba la tierra tenía la obligación de mantener a los hijos/as que dejará.

3.3 La modificación a la Ley Agraria en 1992

La reforma al artículo 27 del año de 1992 tuvo su modificación ante un escenario donde el campesinado del país se encontraba en medio de la pobreza, en un rezago en servicios básicos y poca productividad.

Los efectos globalizadores de la expansión del gran capital, repercutieron en las economías latinoamericanas, de tal forma que México se vio inmerso en este nuevo orden mundial. Con la firma del Tratado de Libre Comercio con Estados Unidos y Canadá, México realizó cambios estructurales de fondo particularmente en su legislación agraria. Esto es la apertura al mercado internacional de una nueva forma de tenencia de la tierra, que pudiera proporcionar alternativas de inversiones impactando directamente sobre las formas tradicionales de organización y producción (Gracia, 2008:48)

Dentro del período de Carlos Salinas de Gortari (1988-1994) se creía que las condiciones precarias en las que se encontraba el campo eran por la falta de inversiones hacia el sector primario, mismas que tendrían que provenir de corporaciones y asociaciones.

Con la última modificación queda concluida la conformación de la propiedad social dando una entrada a las inversiones privadas, además de que fue el inicio formal y legal para abrir las puertas a la comercialización de tierras (Robles, 2012).

Quedan establecidas las tres figuras que conocemos en los ejidos: 1) los ejidatarios/as figura que tiene voz y voto en el núcleo agrario, derecho sobre las tierras de uso común y derecho al solar de manera gratuita, 2) los poseionarios/as solo tienen derecho a la zona parcelada del ejido pero no pueden tomar decisiones en torno del mismo ya que no cuentan con voz ni voto en las asambleas y 3) los avecindados/as puede acceder al solar del ejido mientras haya vivido por diez años en él, y su acceso es por la renta o compra y aprobación en la asamblea ejidal.

Teniendo alguna o más de una, de las adscripciones anteriores en el ejido, se debe contar con el certificado que acredite los respectivos derechos agrarios reconocidos ante el Registro Agrario Nacional (RAN).

Los certificados contienen los datos personales, el número de parcela asignada en correspondencia con el plano interno del ejido y se acompaña con un folio que le asigna el RAN. Los certificados de derechos sobre tierras de uso común especifican el porcentaje de la superficie total del ejido que le corresponde.

Los Títulos de solar brindan propiedad a los ejidatarios y avecindados dentro del polígono de población ejidal, con el objetivo de que se posea un terreno para la edificación de una casa.

Además, se implementó un programa que brindó certeza de la propiedad a los ejidatarios con el programa de certificación de derechos ejidales y titulación de los solares (PROCEDE) iniciando su trabajo en 1993 en los ejidos y quedando como opción para las comunidades agrarias (Vázquez, 2016).

El programa se encargó de regularizar los derechos al interior del ejido para lo cual se instruyó a INEGI, a la Procuraduría Agraria y al RAN a realizar los trabajos para poder expedir certificados parcelarios y/o certificados de uso común así como la titulación de los solares.

Con el programa de PROCEDE se dio pauta a que los ejidos pueda adoptar la figura jurídica del dominio pleno lo cual permite transferir las tierras de propiedad colectiva a propiedad privada y de esta manera iniciar con el mercado de tierras es decir pueden heredarla o fraccionarla para venderla por partes a otros ejidatarios, o a personas ajenas al ejido.

La adopción del dominio pleno sólo puede recaer en las parcelas de los ejidatarios y posesionarios, más no en las que son para beneficio del ejido, como la superficie designada a la escuela, a la unidad agrícola industrial de la mujer, clínicas de salud entre otras.

Con esta nueva modificación la esposa e hijos menores de edad dejaron de ser vistos como los herederos preferentes ya que el dueño de la tierra es libre de decidir a quién dejarle la parcela, la esposa e hijos en caso de venderla solo tienen preferencia en “el derecho de tanto” por si deciden comprar la tierra en los próximos 15 días que el ejidatario decida vender, en su mayoría esto no ocurre porque las esposas e hijos no cuentan con el capital para la compra (Vázquez, 2016).

A partir de conocer de manera breve el marco legal de la Ley Agraria, se puede comprender de manera más clara los procesos que han sufrido ambos ejidos a lo largo de casi un siglo de existencia.

CAPÍTULO IV. Los territorios de Nexquipayac y Atenco.

4.1 El entorno del lago de Texcoco en la zona de estudio.



Figura 5. Entorno Lacustre de la gran Tenochtitlan, Fuente: web méxicomaxico, 1519-1521.

Atenco está asentado en el área donde se ubicó el gran lago de Texcoco como se percibe en el mapa anterior, mismo que fue desecándose desde el período de la colonia y no paro hasta desaparecer casi por completo y ser hoy en día una zona de conurbación con la Ciudad de México, después de haber pasado por desagües, ventas clandestinas y deslindes (Espinoza, 2008).

El lago de Texcoco era el mayor de todos. Tenía una extensión de alrededor de 700 km² debido a que se localizaba en la parte más baja recibía el agua de los otros lagos (Valek, 2000:18 citado en Espinoza, 2008).

Al sufrir de severas inundaciones en la gran Tenochtitlan, fueron diseñándose canales y diques que controlaban los niveles de agua provenientes de las lagunas. En tiempos de Nezahualcóyotl construyó un dique que separó las aguas dulces de las saladas. “La obra dividía la laguna, separaba el agua dulce-favorable para la productividad agrícola y el consumo humano-del agua salada de Texcoco poco útil para la agricultura pero favorable para la conservación de fauna acuática y silvestre” (Espinoza, 2008:775).

Hay una gama extensa de recursos lacustres que fueron usados por la población de SSA, a partir de sus testimonios se sabe que tenían una alimentación lacustre porque los grupos humanos se alimentan de recursos del entorno que les rodea.

A esta zona, digamos ese ex lago de Texcoco una buena parte se la fue apropiando el gobierno federal, la otra parte queda incluso en lo incierto. Atenco significa a la orilla del agua y el lago cada vez se ha ido secando, cada vez ellos han ido destruyendo porque también hay sistemas para secar los ríos, entonces nosotros, nuestro territorio de algún modo avanza y crece y esas tierras son ricas en sales minerales (Adán Espinoza, Atenco, octubre de 2015).

Uno de los grandes intereses de la tesis ha sido visibilizar todos los recursos que el lago brindó a la población de Atenco, algunos de ellos aún subsisten, los accesos y usos han marcado la memoria colectiva de los habitantes.

Eran los años 50 iba a cumplir 10 años, entonces nos llevaban al campo y estaba el lago de Texcoco en todo su apogeo, porque de aquí entraba el agua que viene de allá de los cerros, del monte y eso llegaba hasta aquí a Atenco, llegaba el agua del río Papalotla. (Manuel Castillo, Atenco, julio de 2015).

Desde la visión arqueológica Jeffrey Parsons quien realizó una investigación en el vaso del lago en el año 2003 que consistió en analizar un perímetro de 20 kilómetros por 20 kilómetros, de lo que hoy en día es zona federal indica que “... hubo una época justo antes de la llegada de los españoles en la cual una hectárea del lago de Texcoco

producía lo mismo que una hectárea de tierra cultivada” (IssueTexcoco, 2009). Con lo que se resalta el papel de subsistencia y economía que tuvo para los pueblos asentados en sus alrededores.

Los primeros asentamientos humanos a orillas de la ribera fueron en islotes donde pudieron establecerse y hacer un territorio habitable. Es de imaginarse que lo realizaron con ayuda de los recursos que les proporcionaba el lago. El mismo nombre de Atencos nos está hablando del gran recurso hídrico que les rodeaba.

Con la desaparición de los lagos el agua que mantenía saturadas las arcillas, ha ido perdiéndose, con lo que esta relación agua-arcilla cada vez es menor. En 1954 Nabor Carrillo demostró la severa creación de problemas de hundimiento que traían la sobreexplotación del agua de los acuíferos.

En 1965 se propuso crear un lago artificial y rehabilitar el entorno ecológico, en 1971 se creó la “Comisión lago de Texcoco” para la recuperación de la zona lacustre. Con la creación de la CONAGUA en 1989, nació el “Proyecto lago de Texcoco” el cual sigue vigente, el “Parque Ecológico” no siguió en marcha debido a la noticia de la construcción del nuevo aeropuerto.

4.1.1 Antecedentes históricos

El asentamiento humano más aproximado se remonta al Siglo XII cuando las civilizaciones chichimecas penetraron en la zona lacustre del Valle de México, asentándose en la parte llamada Acolhuacán.

Para 1232 Nopaltzin heredó el cargo gobernando durante 31 años, más tarde dejó al frente a Tlozin Póchotl a quien lo sucedió Quinantzin hasta su muerte en el año de 1357, hasta 1409 continuó Teechotllatzin, en 1411 el poder quedó en Ixtlixochitl Ometoxtli padre de Nezahualcoyotl (Pulido, 1998).

Al asentarse los chichimecas en esta región una de las mujeres chichimecas se casó con Topiltzin conformándose el linaje chichimeca-tolteca, por lo que los pueblos de la zona lacustre son originarios.

Nezahualcōyotl (1402-1472) recuperó el territorio texcocano tras la invasión tepacena de Azcapotzalco después de una serie de guerras. Al tener dotes de gran guerrero hizo alianza con Itzcóatl de Tenochtitlan y Totoquiyauhtzin señor de Tacuba formándose la triple alianza que quedo concretada en 1431, donde se repartieron las tierras conquistadas, cuando el rey y poeta reservó la capital de Texcoco y zonas aledañas. Es así como habitantes de SSA comentan que el parque de los ahuehuetes formó parte de esas zonas reservadas usada para su descanso que con el tiempo convirtió en uno de sus jardines (Terrones, 2012)

En un inicio el señorío de Texcoco y pueblos aledaños se opusieron a la conquista de Tenochtitlán por Hernán Cortes, sin embargo, también fueron declinándose ante está, consumada en 1521. En esta lógica de una conquista por la apropiación de territorios encontramos ubicada la institución del tributo que explotó a los pueblos indígenas y de la que SSA no fue ajena.

A pesar de que ya habían recuperado en una ocasión el territorio por los tepanecas, en la época colonial con la llegada de las haciendas fueron nuevamente arrebatados de su territorio, proceso que fue iniciado por la Corona Española (Terrones, 2012).

En esta época los virreyes fácilmente otorgaban concesiones a la población española para comprar extensiones de tierra con lo cual podían tener propiedades grandes en sus haciendas, lo que significaba dominio sobre la zona y fuerza de trabajo barata consolidándose de manera incipiente una especie de proletariado agrícola (Terrones, 2012).

De acuerdo con Rosas entre 1856 y 1910 la mayoría de pueblos indígenas fueron despojados debido a la Ley Lerdo cuyo objetivo fue quitarle bienes al clero pero también se vieron afectados los pueblos indígenas quienes fueron la fuerza de trabajo para las haciendas (Rosas, 2013).

Durante el Porfiriato ya estaban asentadas tres haciendas en SSA la Grande, la Chica y la de Ixtapan. Haciendas que para 1918 funcionaban con total normalidad dedicándose principalmente a la producción de cereales, ganado y pulque (Jarquín y Herrejón, 1994:57).

Durante el periodo postrevolucionario la población de SSA hizo valer sus derechos solicitando se restituyeran sus tierras de las haciendas circundantes de las que habían sido despojados, logrando que se diera vía dotación a cinco de los seis ejidos existentes en el municipio que son: Acuexcomac, Atenco, Ixtapan, Nexquipayac, y Zapotlán; fue en los años setenta que el ejido de Fco. I. Madero quedó constituido.

La sociedad posterior al reparto agrario en los pueblos era de carácter rural, campesina y ganadera. El cultivo de la tierra era frecuente, el ganado también fue parte importante sobre todo de las personas que se dedicaban a la producción de lácteos. El modo de vida estaba permeado por labores en el campo, labores de obreros en fábricas, de campesinos-comerciantes porque la tierra se cultivaba por temporadas y nunca fue el único medio de subsistencia sino complementario de otras más (Terrones, 2012).

Los arrieros eran como un comerciante que llevaba cosas de un lado a otro, por ejemplo de Texcoco para arriba en San Joaquín hacían la pólvora en otras partes curtían las pieles de los animales, entonces sí en un lugar había esto y en otro lugar había otra cosa, él decía si acá vende esto compro e iban avanzando llevo y vendo y allá encuentro y traigo. Primero se iban cerca con su burro ya si iban lejos en tren. Mi abuelito era arriero lo que hoy es un comerciante (Blanca, Nexquipayac, diciembre de 2015).

El pueblo de Ixtapan siempre fue como el de los ricos, porque ellos tenían más tierra y eran quienes se dedicaban más a la producción de lácteos a diferencia de los demás pueblos que lo hacíamos pero en menor tamaño (Anónimo, Atenco, diciembre de 2015)

Los pueblos no contaban con servicios de alumbrado ni de drenaje, por lo que las mujeres se dedicaban a lavar en arroyos y manantiales, el uso de las velas y de las lámparas que usaban petróleo era constante para alumbrarse en la oscuridad.

Ahora todo se compra, el agua, el gas... todas las familias tenían ocho o diez hijos, se dedicaban a lavar, a planchar, hacer de comer pero la mujer nunca trabajaba y ahora ya trabaja (Eva Cornelio, Nexquipayac, diciembre de 2015).

Mi mamá se acuerda de la Revolución, dice que pasaban las tropas, que no podían tener cosas de lujo porque todo se llevaban los soldados, las camas no eran como las de ahora, la gente vestía distinto, vestían con calzón de manta (Juana Cuevas, Nexquipayac, enero de 2015)

No había transporte, teníamos que ir hasta Tepexpan ya luego en Acuexcomac. Los Galicia metieron una línea de carros pasaba a las cuatro de la mañana y había zanjas uno tenía que ir por la orillita caminando (Blanca Legorreta, Nexquipayac, diciembre de 2015)

Las casas eran pocas y distanciadas unas con otras, construidas de adobe, material que se fabricaba en el pueblo de Atenco. Con el paso del tiempo muchos fueron transformando sus casas.

Yo tengo 85 años y me acuerdo desde la edad de cinco años, antes llovía en la mañana y en la tarde... las casas eran techadas de carrizo, no se usaba la loza ponían adobe, una casita de adobe bien plantada era ya mucho. Ahora atrás de la iglesia es la única casa de adobe que queda (Eva Cornelio, Nexquipayac, diciembre de 2015).

No había nada aquí, estaba pura tierra de campo y yo veía toda la carretera, todo esto de aquí casi no había casas, aquí era la orilla del pueblo, muchas casas de adobe entonces yo creo que conforme la gente podía fueron cambiando sus casas y cuando la primer venta también hubo remodelaciones, ya hacían otra cosa más moderna (Susana Zarco, Nexquipayac, diciembre de 2015).

Antes no había tantas casas yo me acuerdo que parecía pueblo fantasma. Una vez hasta me perdí ya andaba a las afueras del pueblo que no son como ahorita hasta allá donde el panteón (Elvia Ortega, Atenco, diciembre de 2015).

Al no contar con el servicio de luz usaban utensilios para cocinar como el molcajete y el metate para moler los ingredientes que cocinaban las mujeres, tenían cocinas de humo donde el consumo de leña prevaleció para la preparación de todos los alimentos.

La luz entró en el 49, fue en julio, todas sentimos bonito la probaron para ver si ya estaba, se usaban planchas de carbón y metate para moler todo (Eva Cornelio, Nexquipayac, diciembre de 2015).

4.2 Descripción del ejido de Nexquipayac

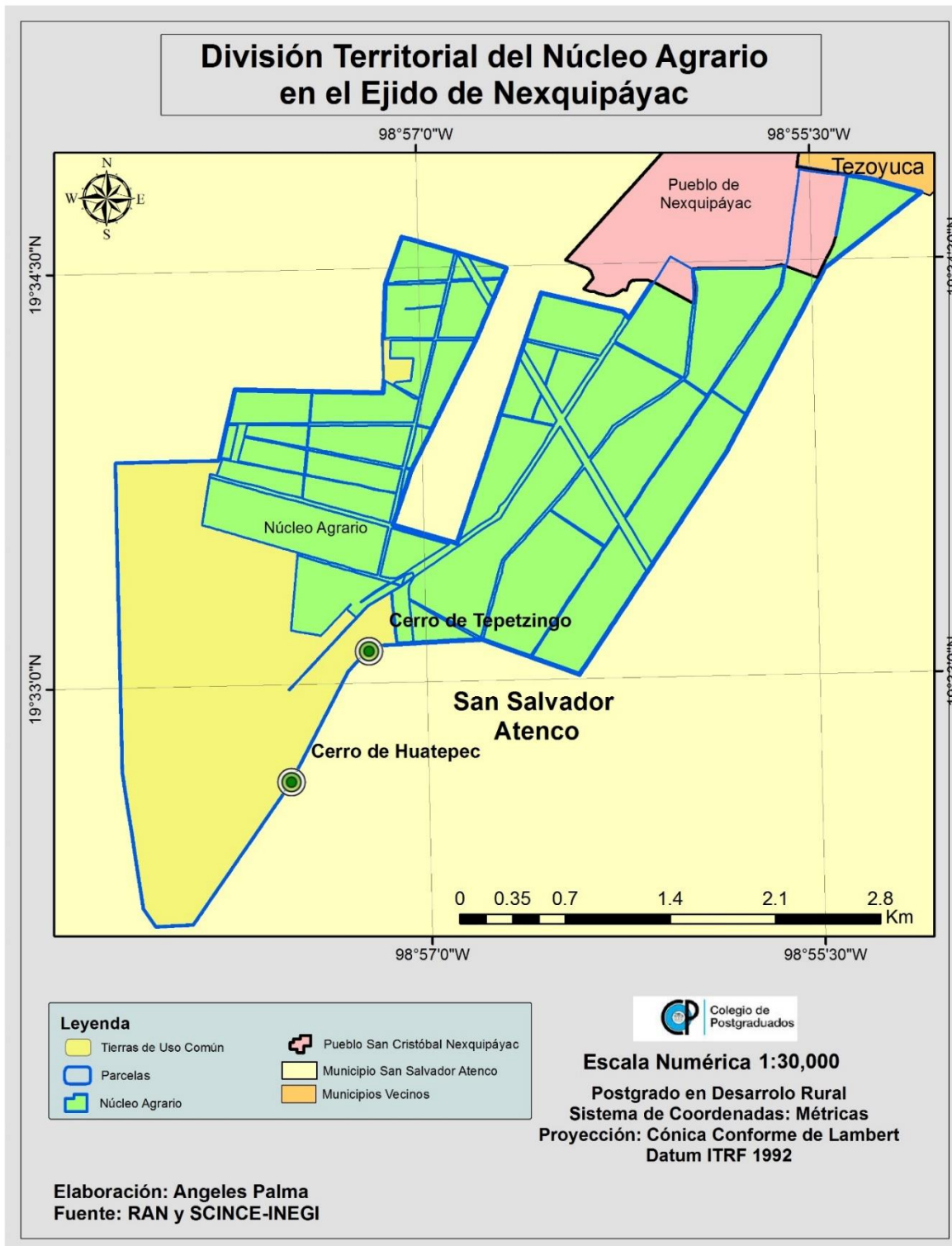


Figura 6. Localización del ejido de Nexquipayac, Fuente: elaboración propia.

Información sobre el ejido de Nexquipayac

Cuadro 12. Datos del ejido de Nexquipayac

Nombre del ejido	Fecha de dotación	Fecha de ampliación	Fecha PROCEDE	Fecha de adopción del Dominio Pleno
Nexquipayac	<ul style="list-style-type: none"> - La resolución presidencial se dio el 15 de noviembre de 1923, otorgándose 490 hectáreas mediante un título comunal con un total de 270 beneficiados - La expropiación de tierras para la dotación de Nexquipayac fue de la hacienda la Grande y la hacienda de Ixtapan 	<p>No fueron suficientes las hectáreas con las que se dotó el ejido, por lo que se solicitó una ampliación.</p> <p>La respuesta del gobierno se dio el 29 de agosto de 1929, otorgándose 470 hectáreas adicionales.</p>	<p>En 1997 PROCEDE ingresó a medir la superficie del ejido para otorgar certificados parcelarios.</p> <p>El 17 de agosto de 1997 en una asamblea ejidal asistiendo 171 de 373 fueron aprobados los planos parcelarios y de uso común.</p>	<p>El 17 de enero de 2010 se adoptó el dominio pleno en una asamblea donde asistieron 269 ejidatarixs, se sometió el cambio de tierras de uso común a tierras parceladas</p> <p>Se vendió el uso común, donde han sido 17 ejidatarios entre ellos seis mujeres quienes no quisieron vender y fueron reubicados.</p> <p>El padrón del RAN en 1998 nos da un total de 476 sujetos con derechos agrarios.</p> <p>Un total de 87 mujeres de 435 ejidatarios y 41 posesionarios adscritos.</p>

Fuente: RAN-PHINA y (Rosas, 2013).

4.2.1 La dotación en Nexquipayac

El pueblo de Nexquipayac no se encontraba dentro de la hacienda la Grande ni de la hacienda la Chica, no hubo una prueba fehaciente que así lo reconociera por eso no solicitaron la restitución, la tierra se les otorgo vía dotación con 490 hectáreas.

En 1923 fue dotado el ejido con 469 has con afectación de 100 has de labor por parte de la hacienda de Ixtapan y 165 de pastizal cerril y una afectación de 178 has de temporal y 47 de agostadero por parte de la hacienda la Grande y anexas beneficiándose a 270 jefes de familia.

Las mujeres tienen conocimiento de la presencia y acaparamiento de tierras por parte de las tres ex haciendas que formaron parte de lo que hoy en día son los ejidos del municipio, y que antes de la dotación los dueños eran quienes contrataban campesinos que trabajaban la tierra, a partir de estas opiniones notamos que gracias a que sus padres y abuelos les platicaban la historia ellas pueden concebir el territorio antes de ser ejido.

A mi mamá le platicaba mi abuelito [que era un niño] que antes de la dotación nadie tenía tierra, los hacendados eran los terratenientes, sembraban. De los pueblos cercanos los hombres, se iban a trabajar en las haciendas donde había tiendas de raya y les pagaban pero les quitaban... Hasta telas para que se vistieran les daban (Participación de taller, Andrea Legorreta, 2015).

Y mi papá nos decía: <<mira hija los terrenos no son de nosotros es del gobierno no las dieron a trabajar en tiempos de Zapata, antes solo los hacendados eran dueños y nosotros éramos peones de mañana hasta noche >> (Participación de taller, Eva Cornelio, 2015).

Yo sabía que antes eran Haciendas, y ya después de esas mismas les dieron terreno para sembrar, era lo que mi papá nos decía (Participación de taller, Juana Cuevas, 2015).

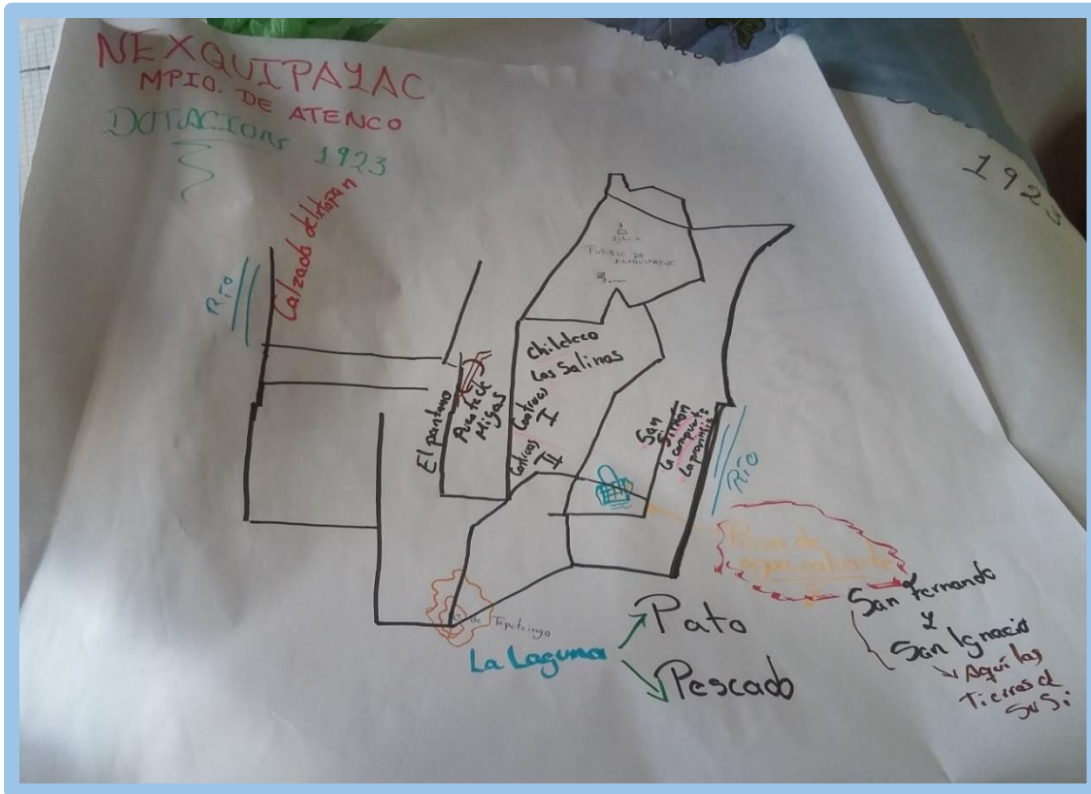


Figura 7. El momento de la dotación en plenaria de taller, diciembre 2015

4.2.2 El momento de la ampliación en el ejido de Nexquipayac.

Las hectáreas con las que se doto al ejido de Nexquipayac no fueron suficientes, por lo que se solicitó una ampliación al ejido. La respuesta del gobierno se dio el 29 de agosto de 1929 (RAN, expediente 581)

La posesión de tierras fue el 13 de noviembre de 1929, beneficiándose 152 individuos, con una extensión de **470** hectáreas las cuales provenían: 71 hectáreas de labor de temporal de la hacienda la Grande y anexas y 90 hectáreas de la hacienda de Ixtapan.

La ampliación se dio pues porque se solicitó más terreno, no les alcanzaba. (Blanca Legorreta, diciembre, 2015).

Esa ampliación es el uso común que después vendieron. (Participación de taller, Susana Zarco, Nexquipayac, diciembre, 2015).

Ese fue el complemento de nuestras hectáreas porque una hectárea deben ser de 1,000 metros y las de nosotras solamente son de 750 así es que nos faltó 150 por eso es que en el uso común tuvimos derecho a 300 cada quien, cada ejidatario, y eso es lo que se vendió. (Juana Cuevas, Nexquipayac, diciembre de 2015).

Ampliaron lo de Contreras porque yo me acuerdo mucho que decían los llanitos de Contreras, está en medio del Tular y de Contreras, esos los repartieron con la ampliación. (Eva Cornelio, Nexquipayac, diciembre de 2015).

La titulación parcelaria se da en 1930 y 1945 se formaron 177 parcelas de temporal con 377 hectáreas, y 178 parcelas formadas con 255 hectáreas de riego, el total fue de 355 parcelas en 597 hectáreas, fue el momento en el que se expidieron los títulos agrarios, con un total de 967 (RAN- expediente 581; Rosas, 2013)

Hubo un cambio en 1930, decía mi papá que sus tierras primero las tenía en la Trinidad y después se las cambiaron al Tular, entonces nombro a mi mamá y a mí de sucesoras, como murió mi mamá quede yo de sucesora y como muere mi papá ya quede yo de ejidataria. Soy ejidataria desde 1969, mi papá murió en el 68 y ya y ya fui yo ejidataria en el 69. (Eva Cornelio, Nexquipayac, diciembre de 2015).

La anterior opinión de una ejidataria, nos habla del momento en el cual se llevó a cabo la titulación parcelaria, ella todavía guarda ese título como parte de un legado de cuando el ejido comenzaba a formarse. Es difícil acceder al momento de la dotación y de la ampliación en las personas porque fue hace casi un siglo y ninguna había nacido todavía, sin embargo mantienen información que se ha heredado de generación en generación por la historia oral.

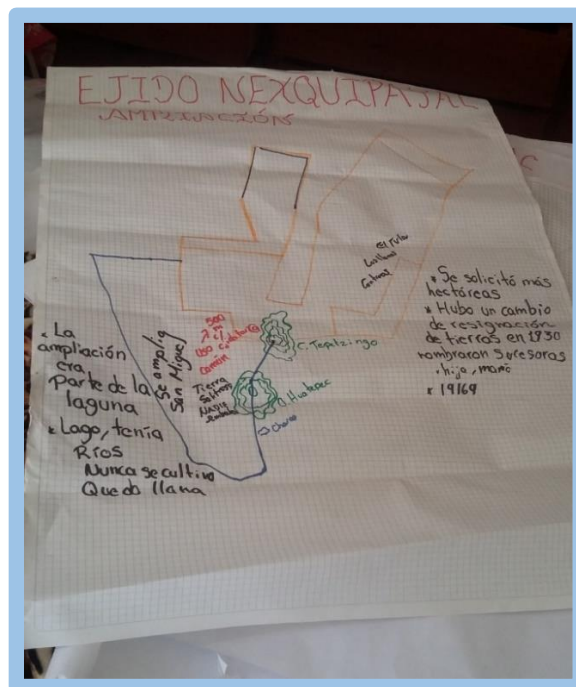


Figura 8. El momento de la ampliación en plenaria de taller, diciembre de 2015.

4.2.3 El momento de PROCEDE en Nexquipayac

El Programa de Certificación de Derechos Ejidales y Titulación de Solares (PROCEDE), se dirigió a medir los polígonos de los ejidos para otorgar certificados en los núcleos agrarios. Fue en 1997 que con dicho programa se otorgaron los certificados correspondientes, otorgando esa certidumbre de propiedad sobre la tierra que era uno de sus principales objetivos.

- Sí bien el fraccionamiento se dio en 1930 y 1945, el objetivo de PROCEDE fue medir para dar títulos individuales de parcelas y/o uso común según correspondiera: ejidatario/a o posesionaria/o.
- En una asamblea ejidal celebrada el 17 de agosto de 1997, asistiendo de 373 ejidatarios 192 quedaron aprobados los planos parcelarios y de uso común con la siguiente distribución de tierras

• Parcelada	600 has
• Uso común	327 has
Total	927 hectáreas

EN CALIDAD DE	No. DE PARCELA	SUPERFICIE
• Parcelas de ejidatarios	633	552 hectáreas
• Parcelas de posesionarios	45	39 hectáreas
• Parcela escolar	01	2 hectáreas
• Parcelas asignadas al ejido	05	5 hectáreas
• Parcelas uso específico	04	1 hectáreas

600 hectáreas de superficie parcelada

Durante ese momento se vivieron una serie de conflictos en el ejido, muchos ejidatarios/as no sabían de dónde a dónde era la parcela que les correspondía y a muchas otras personas les estaban midiendo mal como lo mencionan a continuación.

En ese entonces mi mamá era la ejidataria, recuerdo que el problema fue que la vecina de al lado de una de nuestras parcelas nos quería invadir como medio metro o más, pero yo desde años antes puse unas varillas y arriba antes había

nopales eso ayudo porque fui y le dije a las autoridades: <<miren la prueba de dónde a dónde llega mi tierra es por las varillas>>, y ya no le quedó otra que respetar. (Ángela Cruces, Nexquipayac, febrero de 2016).

Muchos ejidatarios los problemas que tuvieron fue que midieron mal, resultado de mediciones malas ya tenían casi la hectárea. Al final resulto que ya tenían 900 metros casi la hectárea cuando se supone que son parcelas de 750 metros, midieron mal y se fueron recorriendo. (Participación de taller, Elsa Nopaltitla, 2015).

El problema fue que algunos les redujeron sus parcelas y en la besana del Horno no hay salida, dijeron primero que nos iban a dejar un camino para poder salir y al final ya no quisieron (Participación de taller, Ángela, 2016).

Con la llegada de PROCEDE muchos ejidatarios quedaron en descontento, porque al ser medido el ejido su percepción fue que sus parcelas quedaron ubicadas de manera distinta, saliendo a la luz también que ejidatarios tenían más parcela de las permitidas. Se estipularon las tres figuras con derechos agrarios en el ejido con lo cual también se iniciaron conflictos familiares por la asignación de posesionarios.

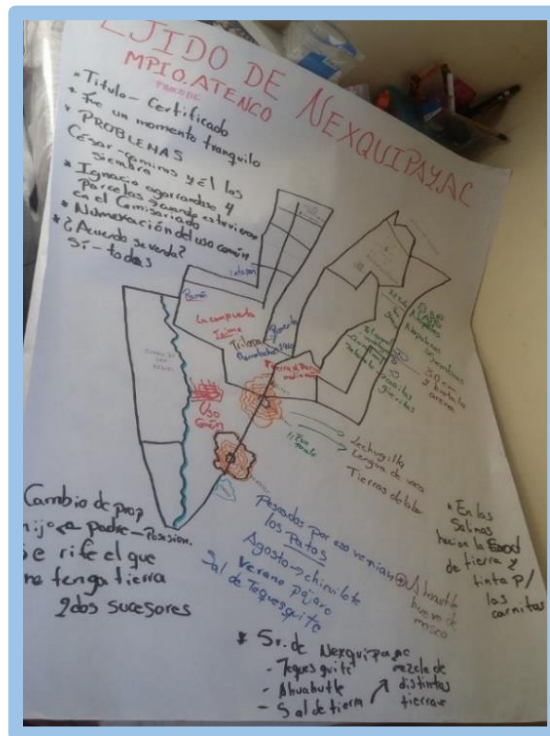


Figura 9. El momento de PROCEDE en plenaria de taller, diciembre 2015.

4.2.4 El momento de adoptar el dominio pleno en Nexquipayac

Tú y yo tenemos propósitos similares, tú me trabajas para que yo pueda proveer de granos que sirven de alimento no tan solo para tu familia

Sino también para tus animales y mientras tú cosechas, mi valor continuará creciendo como tus necesidades.

Yo tengo fe y confié que mientras tú me cuides ten la absoluta seguridad que yo cumpliré con la mía y así algún día no sé cuándo tus generaciones futuras, gozaran de mí.

Algunas veces te parezco inútil, inservible pero algún día no sé cuándo cambiarás de posición. Cuando tú no estés yo haré que tus futuras generaciones tengan donde vivir, yo misma les proveeré de alimentos.

Por eso te pido que reflexiones, y no me pagues mal ni me cambies por unas cuantas dadas, que no te durarán toda la vida ni a tus futuras generaciones.

Por eso te pido que me brindes protección y te decidas rechazar el dominio pleno

¡No al dominio pleno! (Filemón Rojas, 2010).

El día 17 de enero de 2010 en una asamblea ejidal se llevó a cabo el cambio de tierras de uso común a tierras parceladas y la adopción del dominio pleno en el ejido, como se menciona en el cuadro referente al ejido asistieron 269 ejidatarios/as de los ejidatarios totales sólo 350 tienen derecho al uso común correspondiente a 0.28% de las 327 hectáreas.

Al parecer la iniciativa fue debido a la información que el comisariado ya había recibido sobre el interés que tenía el gobierno por apropiarse de la superficie de lo que fue el uso común del ejido, además de que la CONAGUA también tenía interés sobre algunas parcelas de ejidatarios y al adoptar el dominio pleno también en la zona parcelada se volvía más fácil adquirirlas.

Te puedo decir que el comisariado estuvo muy involucrado porque en primera a él ya le habían dicho que venía lo del aeropuerto y en las asambleas iba manejando a la gente de que era lo más conveniente, agrégale que muchos nunca le vieron ventaja a su uso común (Anónimo, Nexquipayac, febrero de 2016).

Las mujeres que participaron en los talleres mencionaron que aceptaron la venta del uso común porque así lo decidió la mayoría de ejidatarios/as a quienes se les fue preguntando uno por uno en la asamblea, algunas otras porque ante una parte de perfil

de ejidatarias que son mayores de 60 años con enfermedades crónicas, viudas, sin empleo necesitaban el dinero incluso para poder mantenerse.

Se nos fue preguntando a cada uno de nosotros pero ante tantas enfermedades que ya tenemos, muchos fueron en sillas de ruedas pues nos hizo bien ese dinerito además que el uso común siempre estuvo llano, no se sembraba (Participación de taller, Juana, 2015).

Para muchas ejidatarias fue la mejor decisión porque algunas pasaban por crisis económicas debido a múltiples razones. Comentan que el proceso tardo casi un año aun estando muy bien organizados, porque la asamblea fue en enero y el pago del uso común llegó en el mes de noviembre.

Al abogado se le pago como un ejidatario más que vendió su uso común así nadie desembolsamos para su pago. Lo que yo recuerdo es que un grupo de personas estuvo al tanto del proceso con el abogado, de que todo fuera legal, pero el pago nos llegó directo a cada quien mediante tarjeta. El día que nos pagaron fue en una junta, llegaron los del banco y a cada uno nos iban sentando dándonos nuestra tarjeta y para ofrecernos que invirtiéramos con ellos nuestro dinero, de ahí ya cada quien supo qué hacer con su dinero (Susana Zarco, Nexquipayac, diciembre de 2015).

El relato en contra del dominio pleno es de un ejidatario que forma parte del movimiento social FPDT, y en esos momentos cercanos a esa asamblea se dispuso a escribirlo para exaltar el valor de la tierra y repartirlo entre los ejidatarios del pueblo porque considera que en la tierra hay un legado de sus antepasados.

Mira este es el título agrario de mi abuelito, él le heredo la tierra a mi papá. Estas tierras te dan mientras las cultives pero la gente no ve eso, se dejan llevar fácilmente, aparte de que fue una asamblea muy amañada con votos comprados (Filemón Rojas, Nexquipayac, Julio, 2015).

Cabe resaltar que gente como el anterior ejidatario tienen otras fuentes de empleo en sector de pequeños textiles, son profesionistas, obreros en fábricas o comerciantes por lo que conservar la tierra se vuelve un elemento identitario más no de subsistencia.

Del total de ejidatarios hubo un pequeño grupo de 17 ejidatarios/as que se resistieron a la venta de su uso común, estos fueron reasignados en otras zonas para que no interviniera el polígono que se decidió vender, así es como se llevaron a cabo una serie de permutas entre los que si querían vender.

Fue una asamblea dura porque había oposición, sobre todo de los macheteros, hubo mucha negatividad para vender. Pero muchos decían que sí, los pocos trataban de animarnos a no vender, decían: << se va a perder todo este lado, a lo mejor nos están diciendo mentiras, que a la mera hora van a hacer urbanización o cosas que no sabemos, según era un área ecológica y no han hecho nada>>. Y al final los que no quisieron vender no vendieron (Milagros, Participación de taller, diciembre de 2015)

De las 17 personas que no quisieron vender el uso común pude entrevistar a un ejidatario que es el del relato en contra del dominio pleno quien le adscribe a la tierra un valor familiar y a la señora Ángela quien se informó con miembros del FPDT para tener la decisión de no vender lo que le correspondía de uso común.

Yo no soy la ejidataria, son mis hermanos yo sólo he prestado todos estos años mi nombre, lo consulté con ellos y me dijeron que no lo querían vender, además de que me acerqué con los del Frente y ellos me fueron orientando mucho. Nadie nos impide conservar la tierra y en un futuro hacer nuestros propios hoteles cuando llegue el aeropuerto. (Ángela Cruces, Nexquipayac, Febrero, 2016).

En esa asamblea al quedar aprobado el dominio pleno en la zona parcelada, muchos ejidatarios/as comenzaron adoptar en sus parcelas individuales el dominio pleno, muy a pesar de tener claras las ventajas y desventajas de hacerlo.

El dominio pleno lo adoptaron luego todos, porque una que hablo dijo: << miren el dominio pleno va a tener su pro y su contra si ustedes ya hacen su cambio de uso del suelo ya no van a tener ningún apoyo que les daban, se les retirará el PROCAMPO>> (Participación de taller Eva Cornelio, 2015).

Del ejido yo te puedo decir que ya un 90% de ejidatarios han adoptado el dominio pleno, de hecho ahorita ya estamos esperando mejor precio. El comisariado nos está diciendo de una empresa que nos quiere pagar a buen precio nuestras parcelas (Ignacio, Nexquipayac, abril de 2016).

Pareciera ser que las personas que conservaron la tierra la mantienen porque ven en ella un legado familiar, una serie de recursos naturales que forman parte de la identidad de la zona y sobre todo porque no dependen de la tierra como único sustento económico.

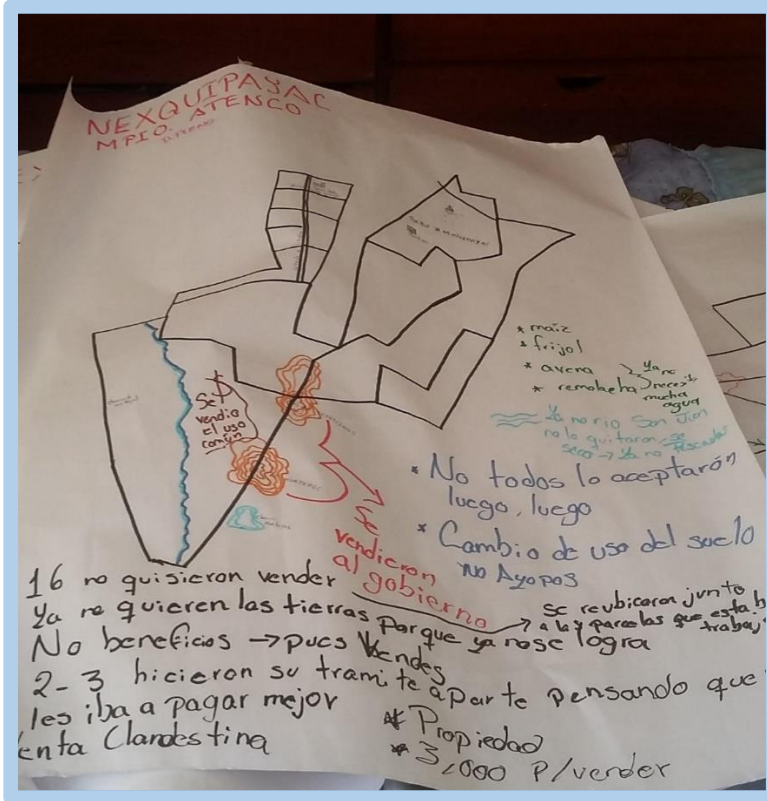


Figura 10. El momento de venta de uso común y dominio pleno en taller , diciembre de 2016.

4.3 Descripción del ejido de Atenco

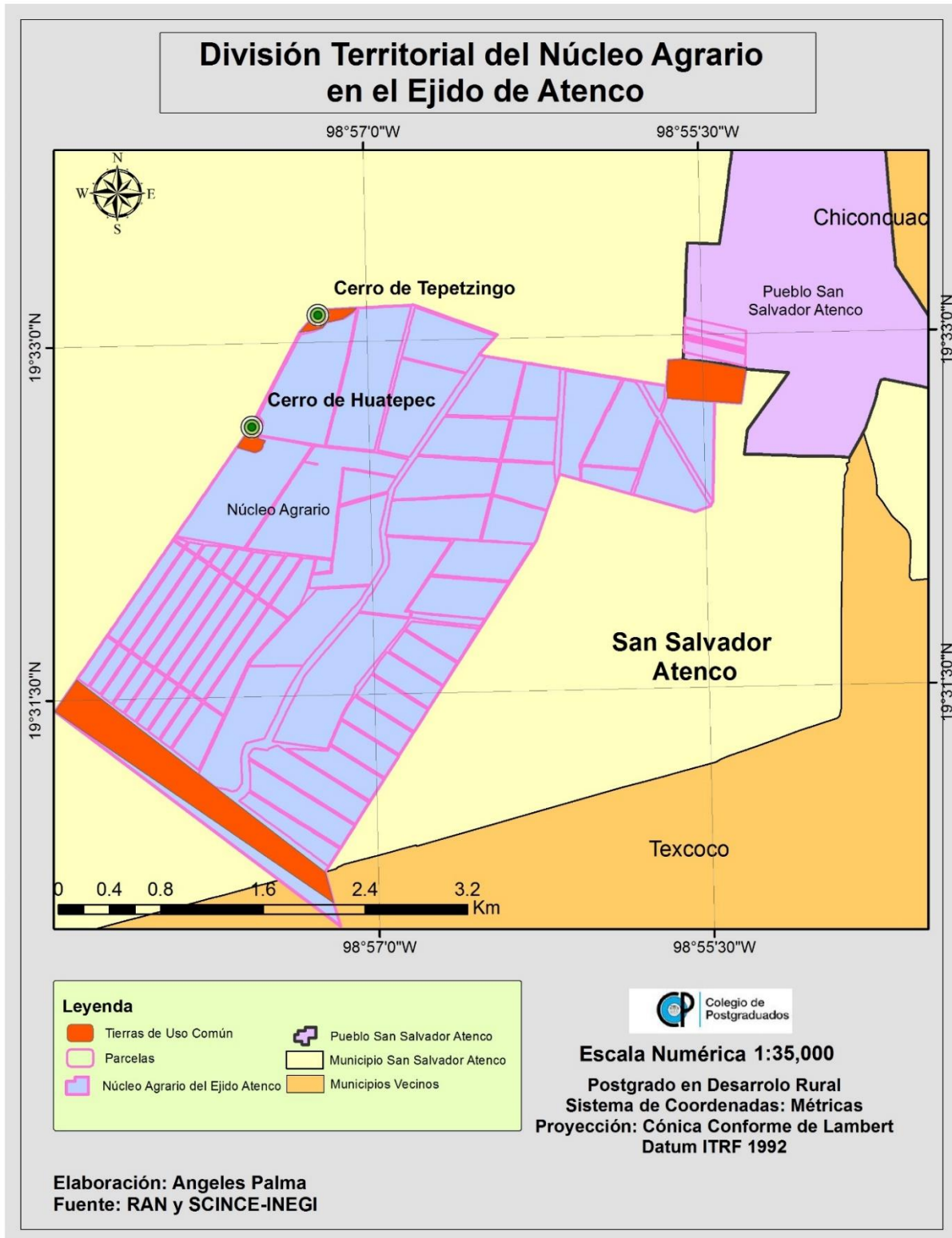


Figura 11. Localización del ejido de Atenco, Fuente: elaboración propia.

Cuadro 13. Fuente: elaboración a partir de RAN y (Rosas, 2013)

Nombre del ejido	Fecha de dotación	Fecha de ampliación	Fecha PROCEDE	Fecha de adopción del Dominio Pleno
Atenco	La dotación se dio en 1920 con una extensión de 245 hectáreas de labor de temporal con un total de 225 beneficiarios, afectando a la hacienda la Grande y Anexas. Pertenecientes a Manuela Cervantes de Campero	A petición de más tierras en 1929 se amplió al ejido con 1535 has, provenientes de la hacienda la Grande y Anexas. Beneficiando a 444 hombres.	PROCEDE llegó en 1998 para medir y otorgar certificados parcelarios. El 19 de julio de 1998 se aprobaron los planos parcelarios y de uso común en una asamblea, siendo reconocidos 712 ejidatarios, 582 posesionarios y 6 avecindados.	El 1 de junio de 2014 en una asamblea ejidal con la presencia de 518 ejidatarixs se aprobó el dominio pleno, con 17 votos en contra. La asamblea decidió destinar un parte al uso común y adoptar el dominio pleno Ante el RAN son 1735 sujetos agrarios de los cuales 1013 son ejidatarios, 597 con derecho sobre tierras de uso común de los cuales 74 son mujeres y 722 posesionarios.

Fuente: RAN, 2015.

4.3.1 El momento de la dotación en el ejido de Atenco

La dotación del ejido se dio por resolución presidencial del día 15 de enero de 1920, publicada en el Diario Oficial de la Federación el 21 de febrero de 1920 dotando de terrenos ejidales a los vecinos del poblado, una superficie de 245 hectáreas y ejecutada el 22 de marzo de 1922 de la cual resultaron 241 beneficiados.

En el mismo caso que en el ejido de Nexquipayac se mantiene vivo el conocimiento de que fueron las haciendas las que acapararon y despojaron a los pueblos, gracias a lo que los abuelos les contaban, o bien en el caso de los excomisariados porque tuvieron a su alcance la carpeta de la historia de formación del ejido y en su momento la leyeron y recuerdan cómo fue el proceso de creación de su ejido.

Cuando se dio la dotación, luego la ampliación... eso está en las oficinas del comisariado pero nunca quise sacarle copia empieza la historia desde 1917 que es cuando solicitaron la dotación desde que se inició cuando la hacienda era la Grande y la Chica que era Chapingo y quienes las solicitaron. (Hermenegildo, Atenco, diciembre de 2015).

Sí porque acá incluso eran dos haciendas la hacienda Grande y la Chica estaban donde están los puentes esa era la hacienda Chica, mi abuelo decía que cuando supieron que ya se iba a repartir, que ya ellos iban a ser los dueños les dio alegría. (Luis Pájaro, Atenco, diciembre de 2015).

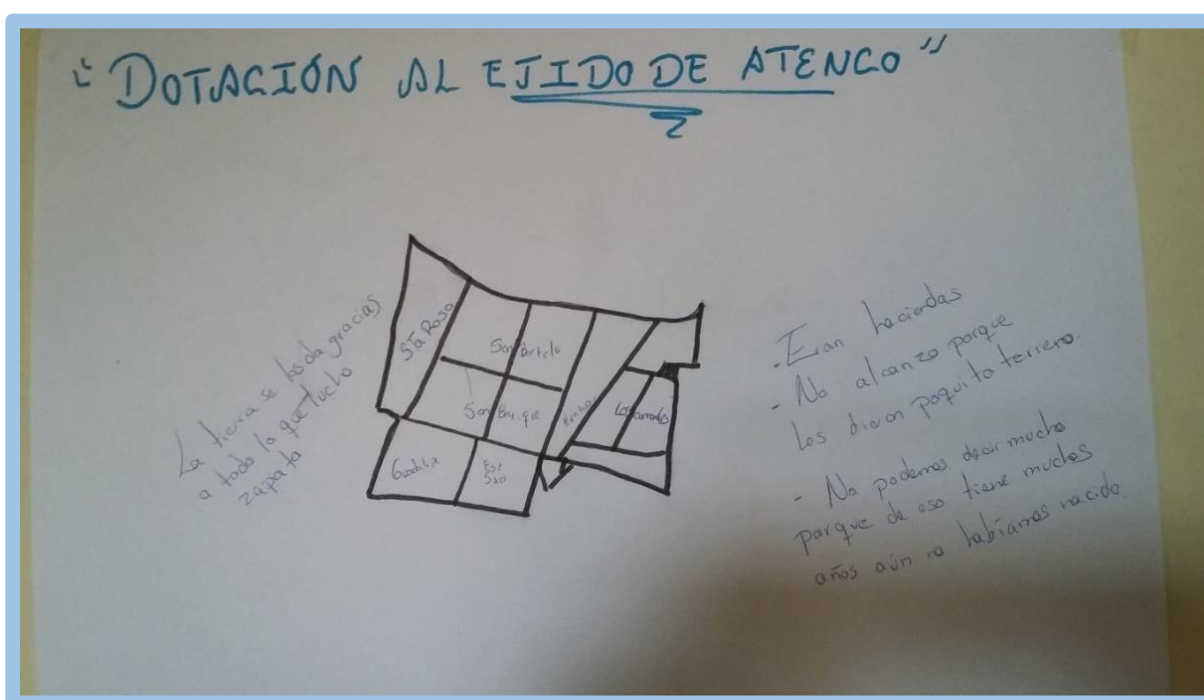


Figura 12. Plenaria del momento de la dotación en taller de Atenco, 2016.

4.3.2 La ampliación del ejido de Atenco

Por resolución Presidencial de fecha 6 de junio de 1929 se concedió ampliación de ejido a favor del poblado que nos ocupa, con una superficie de 1535 hectáreas publicada en el Diario Oficial de la Federación el 24 de julio de 1929 y ejecutada el 15 de junio de 1929, para 199 beneficiados (RAN, expediente 687).

Fue el 6 de junio de 1929 que se declaró la ampliación de ejidos para SSA con una extensión de 1535 hectáreas pero de ahí eran para San Pablito Ixayoc y Atenco le correspondió 1151 de las cuales 256 eran de labor de temporal y 895 de agostadero (Rosas, 2013).

Pasa el tiempo y primero se recupera en 1573. Pero después viene la trampa y Porfirio Díaz de nuevo cede todo a los españoles y que con sus haciendas nos despojen. A la hora que nos despojan volvemos a ser el punto medular en donde a través de la Revolución recuperamos el territorio pero Atenco es el que encabeza para emparcelamiento. El emparcelamiento es aproximadamente en 1917 se concluye hasta 1929 ya con todos los documentos ante la instancia Agraria. (Adán Espinoza, Atenco, Octubre de 2016).

4.3.3 El momento de PROCEDE en el ejido de Atenco

El programa PROCEDE quedo establecido en el año de 1998. El 5 de julio de 1998 en una asamblea fueron aprobados los planos generales, de parcelamiento, de uso común y de asentamientos humanos e individuales por 249 votos a favor y cero en contra.

Plano interno 1363 hectáreas

1257 de superficie parcelada

98 de superficie de uso común

En los ejidos se les denomina tablas o besanas a una determinada extensión de parcelamiento del ejido, podría ser como una manzana o una división que conforma la superficie del ejido. En el periodo del comisariado cuando llego PROCEDE se quiso repartir tierra a madres solteras e hijos de ejidatarios con lo cual se disminuyó la superficie de uso común creando nuevas tablas. Incluso se diseñó una colonia nueva, por lo que se destinó parcela para un panteón, una escuela, zona deportiva y otros servicios públicos de la población.

En 1997-98 soy comisariado ejidal y solicité ante la asamblea que se reparta a hijos de ejidatarios, a madres solteras, a ciudadanos con buena calidad moral en eso se hace el emparcelamiento de lo que se va a repartir, viene INEGI y se registra a través del PROCEDE entonces es ahí cuando aumenta el núcleo ejidal a mil y tantos ejidatarios y como a 700 posesionarios. (Adán Espinoza, Atenco, Octubre de 2016).

El reparto de la tierra fue otorgado de manera desigual para hombres que para mujeres, porque se “suponía” que a los hijos (as) de ejidatarios les iba a corresponder hacerse ejidatarios acreedores a una hectárea y en realidad hay casos donde esto se cumplió sí el hijo era hombre.

Acá mis hijos solo tienen dos y los otros dos no y ya eran niños y cómo otros que no habían nacido sí tienen pero fue por relaciones de compadrazgo, puras irregularidades. Cuando fue eso como mi esposo era muy allegado a Nacho le dio a mis hijas Griselda y Brenda y a mi hijo el grande. A mi hijo le dio una hectárea completa y a mis hijas no, a los hijos de ejidatario les correspondía una hectárea y a los que no eran hijos de ejidatario menos y sólo a mi hijo le dio lo que se suponía que era. (Elvia Ortega, Atenco, diciembre de 2015).

Notamos que hubo el reparto hacia las mujeres fue menor, debido a prescripciones sociales se creó que los hombres atenderán y harán mejor uso de la tierra precisamente por valores construidos a partir de la costumbre.

Yo tengo dos hombres y dos mujeres aquí se le deja hasta donde alcance casi por lo regular son los hombres, no tenemos costumbre de dejarle a las mujeres. Deje de sucesores a mis dos hijos y las hijas lo que lograron últimamente por allá cuando se repartió lo último con PROCEDE, ellas son de hogar teníamos que meter con 18 años por eso metí sólo a un hombre (Luis Pájaro, Atenco, diciembre de 2015).

Pero resulta que aún existen alegaciones por parte de otros ejidatarios porque perciben que algunas parcelas se repartieron de acuerdo a la amistad que se tuviera con el entonces comisario.

Adán un día andaba crudo con un amigo y un señor les invitó un desayuno que le pregunta si ya tenía tierra le dijo que no, Adán le dijo pues veme a ver aún queda terreno y ese señor tiene cuatro parcelas pero es donde hay conflictos, en la cuchilla que no sale en el plano oficial. (Hermenegildo, Atenco, enero de 2016).

Yo lo que supe fue que como en ese tiempo era el mero del comisariado, le dio a su querida y a su hijo, en ese tiempo ella estaba embarazada y a muchos hijos de ejidatarios que eran niños no les repartió (Elvia Ortega, Atenco, febrero de 2016).

Los problemas de ese momento fueron mediciones incorrectas, asignación de parcelas que no correspondían, hubo una confusión con muchos ejidatarios en relación a su número de parcela individual quedando expedidos los certificados con esos errores.

En mi caso me asignaron otro número, en ese entonces mi esposo vivía se fue a juicio y quedo mal porque yo con ese número hago mi sucesión me expiden un certificado que no era, con ese estuve cobrando lo de PROCAMPO de repente me llaman diciéndome que estaban mal las medidas de la parcela. Tenía yo el número de otro señor y él tenía la mía, yo doy gracias que ese señor Victorino vendió me dijo: <<yo tengo su número de parcela y usted el mío>>, puras burradas que hicieron, debido a eso me bajaron el PROCAMPO. (Elvia Ortega, Atenco, diciembre de 2015).

Además de apropiarse aproximadamente de 20 parcelas del ejido vecino Col. Fco. I Madero, el comisario de ese tiempo repartió ese número de parcelas, sin embargo, en el plano oficial del ejido nunca pudieron localizarse.

En el ejido de Atenco hay muchos problemas que se vienen arrastrando desde 1998 que fue cuando entraron posesionarios, los ejidatarios siguen teniendo presente que el entonces comisariado repartió tierras de acuerdo a relaciones de compadrazgo, y cuando estaba por concluir oficialmente PROCEDE él debía dejar su cargo con lo cual dejó inconcluso muchos asuntos importantes respecto a la repartición y numeración de parcelas. La gente le sigue adjudicando culpas por ser quien estuvo al frente como comisariado aunque INEGI fue quien realmente se encargó del trabajo de medición.

Cómo es posible no en reproche pero si es parte de su culpa, hay que asumir la responsabilidad. Yo le dije: <<Tú ya conocías el ejido y ya ibas acabar pero en todo tu período fue la transición de PROCEDE cómo es posible que no te diste cuenta de tanto error>>. Me dice: Cuando iba a pasar Procede cuando ya iban a levantar todo me toca terminar mi periodo. Le digo: <<acuérdate que también hay un artículo que dice que si tú tienes un trabajo de relevancia no puedes salir hasta que termines>>. (Hermenegildo, Atenco, diciembre de 2015).

INEGI midió mal, recuerdo muchos casos de conflictos porque midieron mal. En la tabla de Huatepec hay un conflicto muy grande entre ejidatarios, porque unas personas quisieron venir a medir no salen las medidas porque no sé cómo midieron, cómo midió INEGI que no salen las medidas entonces tienen que medir de acuerdo a su certificado parcelario. (Elvia Ortega, Atenco, diciembre de 2015).

Ahora con la venta de tierras por lo del aeropuerto han salido a la luz una serie de tierras que se encuentran en conflicto porque no aparecen ubicados en el plano, a pesar de tener sus certificados expedidos por el RAN.

Parte de Huatepec está en conflicto, hay un conflicto en la parcela de la señora Juana Ramírez se la está peleando Eleuterio Ramírez, son primos, ese señor alega porque tiene un certificado y ella también tiene certificado pero el más reciente es el de él y el más viejo es el de Juana (Hermenegildo, Atenco, diciembre de 2015).

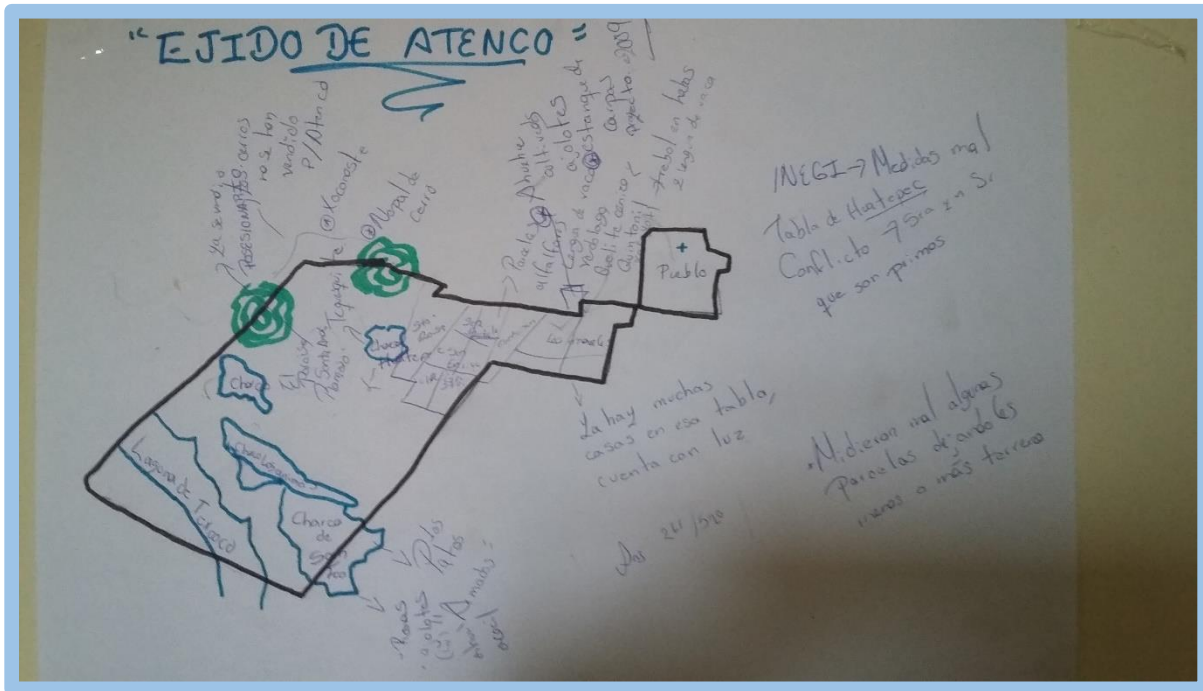


Figura 13. El momento de PROCEDE en el ejido de Atenco en plenaria de taller, 2016.

4.3.4 El momento de adopción del dominio pleno en Atenco

El 1 de junio de 2014 en una asamblea ejidal con la presencia de 518 ejidatarios/as de 1013 que represento el 5.13% quedo establecido un quorum legal para que se llevaran a cabo los cambios de destino de tierras de uso común y de caminos a tierras parceladas, y someter a consideración la adopción del dominio pleno sobre las respectivas parcelas de ejidatarios y poseionarios, se aprobó el dominio pleno, con tan sólo 17 votos en contra.

El presidente les mencionó que lo relativo de la asamblea es el cambio de destino de tierra de uso común e infraestructura (caminos) únicamente de la laguna Jalapango, Santa Ana, Paraíso y Santa Cecilia. Fueron explicadas las ventajas y desventajas, una

vez que se aprobó, mostraron los planos resultantes del cambio de destino de tierras de uso común y de infraestructura con un total de 501 votos a favor, 17 en contra y 0 abstenciones (Acta de asamblea, 1 de junio de 2014).

Hay un grupo de personas tanto del FPDT como contrarias al PRI, asegurando que la asamblea es ilegal porque entraron a votar personas sin derechos agrarios. Se rumora que el voto lo pagaron, además que se utilizó un padrón desactualizado donde aparecen votando personas que ya no tienen la calidad de ejidatarios e incluso mucha gente ya no vive y se encuentra su firma o una huella como si hubiera aprobado la decisión y al parecer muchos ejidatarios no estaban informados de lo que era el dominio pleno.

Hubo una asamblea muy amañada porque entro gente que ni eran ejidatarias. Llevo mucha gente el señor para hacer su asamblea y contaron rápido, parece que tenían prisa porque se llevará a cabo yo no quede conforme y quise tramitar una acta de asamblea ¿y qué creé? que todo lo de Atenco está resguardado en el RAN porque ahí está vinculado RAN, Tribunal, Procuraduría entonces ahorita no les conviene sacar nada. (Elvia Ortega, Atenco, diciembre de 2015).

Votó gente que no tenía derecho, haga de cuenta que hubo gente que iba en silla de ruedas acompañada y voto el ejidatario y el acompañante, a muchos les pagaron y a otros los revivieron disque votaron y ya están muertos (Petra, Atenco, febrero, 2016).

El proceso del pago de uso común ha sido rápido, una vez que entregan su certificado de derecho a uso común con documentos anexos en el comisariado, comienza el trámite donde el pago tarda dos a tres meses mediante un cheque a su nombre.

Han tratado de convencer a la gente que no ha vendido ofreciéndole ya no el doble sino el triple de lo que daban en un inicio, pero no nos queda otra que resistir (Petra, Atenco, febrero de 2016).

Algunos están vendiendo el uso común eso es lo más grave. Porque dicen no te voy a tocar tu tierra eh, tu tierra tú la vas a seguir trabajando, tú sigues con tu terreno nada más quiero que me vendas tu uso común entonces como mucha gente se enfrasco a trabajar su tierra y como veía extensión muy grande decían ah es el uso común (Adán Espinoza Atenco, Octubre de 2015).

Les llega un cheque a su nombre, pero hay un señor que en febrero nada más le dieron la mitad de su pago, y es la fecha que no le han acabado de pagar. Además de que se dice que de lo que les pagan en realidad era el triple pero los del comisariado se quedaban con la otra parte (Francisco Olivares, Atenco, junio de 2016).

En esta misma asamblea se propuso la adopción del dominio pleno sobre las parcelas de ejidatarios y posesionarios con un total de 498 votos a favor, 20 en contra y 0 abstenciones se aprobó adoptar el dominio pleno sobre las parcelas de los titulares, por lo que se estipuló que podrían acudir al RAN a solicitar la cancelación de los certificados parcelarios y la emisión de los títulos en el momento que lo estimaran pertinente (Acta de asamblea 1 de junio de 2014).

La adopción del dominio pleno en las parcelas es opcional no es un acto forzoso, muchos aún siguen en la incertidumbre de lo que significa esto, pero al decirles que ya se va a convertir en propiedad privada comienzan a comprender mejor.

Cuando querían que cambiáramos todo, ellos decían que teníamos que tener ese papel pero yo le preguntaba a mis compañeros ¿Eso qué es? ¿Con eso nos va bien o nos va mal, ese es de los contras? (Luis Pájaro, Atenco, diciembre de 2015).

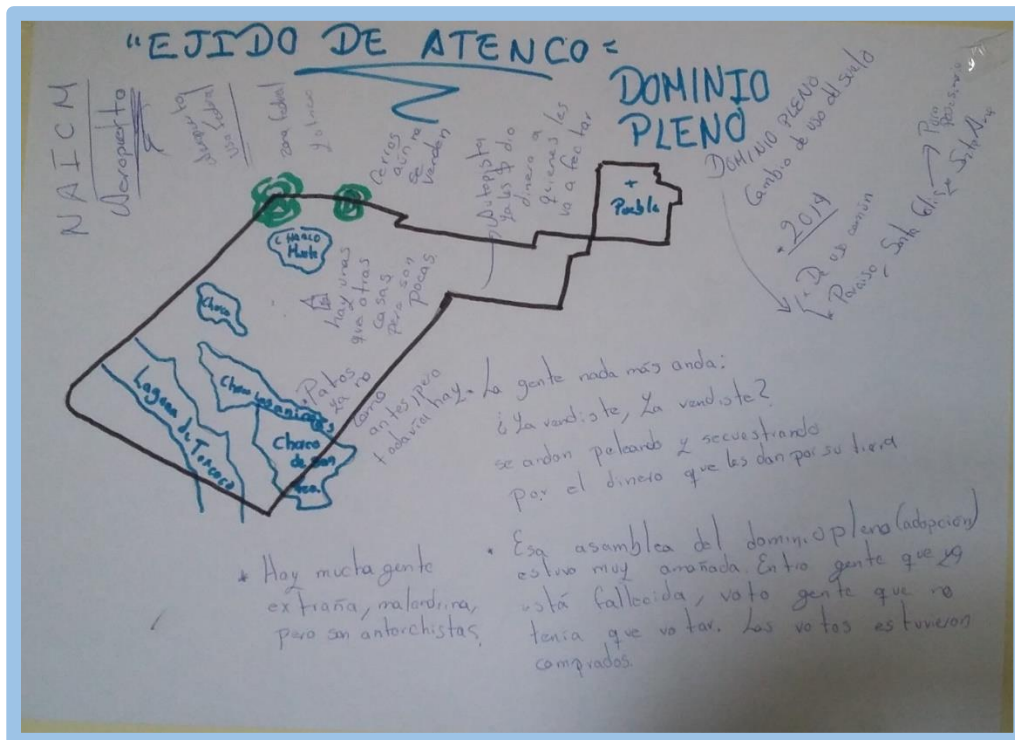


Figura 14. Momento de taller individual sobre el dominio pleno del ejido de Atenco.

4.4 El parque de los Ahuehuetes/ del contador.

La importancia del parque de los ahuehuetes data desde tiempos prehispánicos, en el siglo XV era llamado jardín botánico de Acatepec “lugar de tierra de malezas de cañas” una obra que diseñó Nezahualcóyotl para su descanso.

Las aguas del ex lago tenían como límite el parque, el pueblo comenta que aproximadamente fueron 300 árboles de ahuehuetes los que estaban en el jardín, además de otras especies que formaron parte de la flora y fauna.

El parque fue signo de admiración y belleza para los españoles, en tiempos posteriores a la conquista el contador Alonso de Grado solicitó a Hernán Cortés que se lo diera en regalo, de ahí el nombre del parque del Contador (Cruces, 2009)

Tiene una extensión aproximada de 18 hectáreas, donde los ahuehuetes estaban en doble hilera, conforme fue perdiéndose el recurso hídrico los ahuehuetes fueron secándose. Actualmente queda un ahuehuete dentro del parque, el parque funciona a responsabilidad del comisariado ejidal porque es parte del uso común ejidal, hace dos años recibió recurso gubernamental para que invirtiera en su mejoramiento.

Estaba muy solitario hasta se escuchaba que espantaban, llovía y como quedaba todo oscuro se oían como cadenas que arrastraban y gritos (Laura, Atenco, febrero de 2016).

Estaba muy distinto no como ahora, daba hasta miedo entrar porque era mucha la vegetación que había y se encontraba animales feos. Una vez con mi mamá vimos unas víboras de ahí ya no quise ir (Irma Romero, Atenco, diciembre de 2015).

Ahí de chiquito yo viví porque mi tío era el que cuidaba, eran muchos ahuehuetes los que había. Vimos muchas cosas, había ídolos de piedra, grandotes, hermosos... veíamos a las brujas que se paseaban de un árbol a otro, también ahí criaron borregos (Luis Pájaro, Atenco, diciembre de 2015).

Es importante mencionar la importancia recreativa que ha tenido el parque para los pueblos de la región, hay mujeres que se familiarizaron desde la niñez por paseos y excursiones.

Al parque íbamos como de excursión nos decían sí se portan bien y sacan buenas calificaciones los llevamos. Nos daban mucho gusto, desde aquí nos íbamos caminando, eran muchos ahuehuetes nos decía el maestro no los cuenten porque

se van a encantar y se van a quedar aquí (Eva Cornelio, Nexquipayac, diciembre de 2015).

A los ahuehuetes les dio como enfermedad, les empezó a salir bolas, como tumores me acuerdo que había víboras, como culebras que dejan su camisa se salen y dejan su piel ahí, decían que había escorpiones, los cencuates son grandes pintos, grandes y gordos y los que iban a traer su pastura lo mataban y lo colgaban muchas veces andabas caminando y los veías (Juana Cuevas, enero de 2016).

Al ser un lugar predilecto para Nezahualcóyotl comentan que lo hizo todo un sitio de meditación, de belleza, centro de estudios donde construyó una biblioteca que desgraciadamente ya no cuenta el recinto con ella.

Nezahualcóyotl bajo el agua desde el río de San Juan para el riego de los ahuehuetes, hizo todo un complejo hídrico. Se localizaba una biblioteca que pensamos que tuvo los códices y libros antiguos, desgraciadamente la quemaron en tiempos no sé si de los católicos o de la Revolución (Alejandro Pineda, diciembre de 2016).

La mayoría de las personas de los pueblos tienen presente el valor histórico del parque, que fue creación del poeta Nezahualcóyotl y que ha sido parte de la recreación que han utilizado desde la niñez por las albercas, la gran extensión de áreas verdes, y área deportiva vecina.

4.5 Los cerros de Tepetzingo y Huatepec espacios compartidos.

No sólo el parque de los ahuehuetes sino que los cerros de Tepetzingo y Huatepec cuentan con gran valor histórico y arqueológico, ambos cerros tuvieron fines sociales, culturales y económicos.

El cerro de Tepetzingo significa “en el pequeño cerro”, en tiempos de Nezahualcóyotl fue un recinto importante rodeado de un embarcadero que sirvió con fines comerciales y políticos, se tiene la hipótesis de que hubo una calzada-dique de cerro a cerro (Cruces, 2013).

Entre 1432-1472 fue una obra distinguida del rey poeta fue un bosque o jardín, por aquellos tiempos cumplió la función de meditación, estudio y estrategia militar pues desde ahí se veía bien hacia la gran Tenochtitlán.

Mira sobre lo que caminamos era lago. A mí me traía mi abuelo de niño y esto era lago, el cerro sobresalía como un pequeño islote (Ramón Cruces, Octubre de 2014).

Tepetzingo fue uno de los lugares predilectos del gran señor de Texcoco y aproximadamente hacia el año de 1443 es cuando esta zona con un lago enorme de México-Tenochtitlan tiene un intercambio cultural. El lugar como ustedes lo ven ahora fue devastado por el tiempo, el lugar se conoce como Bosque de Tepetzingo porque era un lugar cubierto de vegetación y era uno de los tantos lugares de placer de los señores de Texcoco (Ramón Cruces, Mayo de 2015).

Fernando de Alba fue gobernador de Texcoco en 1612, en sus obras históricas menciona al cerro de Tepetzingo como el sitio de recreo del gobernante Nezahualcóyotl el cual tenía un jardín adornado por alcázares, fuentes, estanques y baños así como flores de los más remotos lugares (Enciclopedia del ayuntamiento de Atenco, 2010).

Tepetzingo se encuentra a unos 15- 20 metros del suelo, apenas sobresalía en tiempos del florecimiento del ex lago, las mujeres comentan que el cerro fue el lugar de abastecimiento de recursos silvestres como el nopal, el romero, las tunas, los pápalos y también mencionan el tan temido abrojo que es un tipo de cactus lleno de espinas.

El cerro de Tepetzingo estaba bonito, bueno una vez mi papá me dijo: ¿quieres ir a conocer el cerro?, pues vamos. Y había mucho abrojo, nopales, romeros y todo, estaba muy bonito (Silvia, Atenco, diciembre de 2015).

Por visitas propias yo tuve una experiencia porque al ir pues sin saber me clave un abrojo duele horrible, horrible y ya no me dieron ganas de volver pero dice mi esposo no sí vamos a ir, íbamos a traer nopales para comer (Elvia Ortega, Atenco diciembre de 2015).

Con base en la geografía feminista las mujeres siempre usan y acceden a los lugares de acuerdo a la división sexual del trabajo (Sabaté *et al.*, 1995) podemos decir que muchas de las mujeres rurales tienen la posibilidad de relacionarse desde niñas con el territorio buscando el aprovechamiento de los recursos naturales.

Al cerro de Tepetzingo lo conozco porque cuando era pequeña no me gustaba la escuela, me salía y me venía para acá, estaban los señores con el ganado pero me respetaban sólo me veían pasar; por eso reprobé tres veces el quinto grado porque me salía de la escuela (Alicia, Atenco, noviembre de 2014).

Yo desde niña fui al cerro con mi hermano que se llama Luis, nos llevaba una señora se llamaba Doña Enriqueta, vamos a leñar hasta Tepetzingo iba mucha gente a leñar (Guadalupe Pájaro, diciembre de 2015).

Mientras las mujeres han percibido desde tiempos remotos en los cerros recursos naturales, los hombres tienen clara la importancia histórica de los cerros además de conocer el conjunto de recursos que circundan en la zona.

El cerro de Tepetzingo su importancia fue crucial para Netzahualcōyotl para mirar hacia Tenochtitlan, y había un canal que conectaba con el cerro de Huatepec; obras hidráulicas que el poeta hizo en este lugar (Alejandro Pineda, diciembre de 2015).

Andábamos en el campo desde niños nos subíamos a los cerros porque no son tan altos, había muchas cosas arqueológicas (Lucio Medina, Atenco, febrero de 2016).

Entre ambos cerros hay una distancia de cinco kilómetros, los cerros pertenecen al uso común de los ejidos de Nexquipayac y de Atenco, la delimitación para cada uno está representada por una mojonera.

El cerro de Huatepec cuenta con importantes vestigios de petroglifos que hablan de la cosmovisión prehispánica como el agua, el viento y la vida de esa época. En la cúspide del cerro se encuentra un montículo en forma de silla conocido como el trono de Nezahualcōyotl.

También se tiene conocimiento de que el hermano de Nezahualcōyotl al ser matado en Chiautla por sus enemigos, fue desollado y la piel del mismo quedó sobre alguna de las piedras de este cerro.

Nos gustaba irnos a sentar a la sillita, y yo que me acuerde antes había otra como silla también, es que fueron saqueando las cosas por lo mismo que nadie lo cuidó o no se puso vigilancia (Alejandro Pineda, diciembre de 2015).

Si, íbamos al campo, a comer allá. Cortábamos nopales, llevábamos longaniza y armábamos la fritanga. Pues antes era más bonito, ahora ya está diferente (Silvia, Atenco, diciembre de 2015).

Como lo he mencionado anteriormente los dos cerros pertenecen a ambos ejidos, el ex cronista ha dado a conocer obras publicadas sobre el valor de estos cerros, es oriundo del pueblo de Nexquipayac quien también sigue preocupado por el rescato de los cerros.

De acuerdo a vestigios sabemos que fue el lugar de Nezahualcōyotl, porque desde aquí le sirvió con fines bélicos, podía observar cuando ya venían sus enemigos, toda la gran Tenochtitlan podía ser vista en tiempos del apogeo, además de que descansaba y meditaba (Ramón Cruces, octubre de 2014).

El cerro de Tepetzingo desde la cosmovisión de la cultura azteca fue un centro ceremonial, siendo mujeres quienes lo cuidan, pues se piensa que en tiempos prehispánicos fungió como el panteón de las mujeres que morían en el parto.

Se cree que fue un el lugar del panteón donde morían las mujeres en labores de parto por eso son mujeres quienes lo cuidan, están vestidas de color blanco hay personas que sí las han visto eh (Alejandro Pineda, diciembre de 2015).

Algunos historiadores y arqueólogos tienen hipótesis fungió en tiempos prehispánicos recinto para las ceremonias por el material de obsidiana y monolitos que han encontrado, considerando que actualmente es cuidado por la figura masculina a partir de guardines, donde están al tanto de que permanezcan cosas de valor histórico para el lugar.

Lo que si nos tocó ver fueron los guardianes que cuidan este lugar tan sagrado, son hombres son vestidos de negro por los datos que nos da Lucio (Alejandro Pineda, diciembre de 2015).

Una vez en semana santa un señor vino por sus romeros y se encontró una ofrenda con todas sus cosas y a tres guerreros, dice que esos deben de estar reservados porque aún no es su momento (Alejandro Pineda, diciembre de 2015).

La mayoría de la población conoce los cerros, algunas personas visitan con menor frecuencia el de Huatepec, porque consideran que no hay un camino trazado para ascender como en el de Tepetzingo, y algunas ejidatarias de Nexquipayac desconocían que sólo la mitad del cerro le corresponde al ejido de Atenco.

Ese cerro estaba lleno de mucha vegetación, había más cosas [arqueológicas] pero se las fueron llevando. Mucho nopal ahí, casi no lo visitábamos porque creo que ese no es de nosotros sólo es de Atenco (Eva Cornelio, Nexquipayac, diciembre de 2015).

Yo nunca he ido, dice mi mamá que es de Atenco...no conozco. Pero se escuchaba de la existencia de brujas por esos rumbos es lo que le decía mi abuelito a mi mamá. Mi abuelo fue de 1914 y dice que por la laguna y los cerros una vez vieron la bruja y los quería ahogar en la laguna (Blanca Legorreta, Nexquipayac, diciembre de 2015).

En el cerro de Tepetzingo había una especie como de nopal ya casi no hay era muy espinoso mi papá lo iba a juntar lo limpiaban y lo echaba al pulque para que hiciera baba, cardón se llamaba el nopal como una bolita llena de espinas grandes (Eva Morales, Nexquipayac, diciembre de 2015).

Al cerro no me acuerdo...pero creo que sí fui una vez pero no hay nada, me llevo mi esposo pero todo estaba muy seco. Ya nunca volvimos a ir (Susana Zarco, Nexquipayac, diciembre de 2015).

El cerro de Huatepec a pesar de que está cercano con el de Tepetzingo es menos visitado, algunas personas manifestaron no conocerlo, no saber de la existencia del recinto arqueológico del trono o silla de Nezahualcóyotl, o simplemente no visitarlo por miedo a que se les entierren los abrojos.

Cuadro 14. La relación de las mujeres con los cerros en los ejidos.

Nombre del ejido	Nexquipayac			Atenco		
	Sí	No	Total	Si	No	Total
Conoce los cerros	14	5	19 casos	20	2	22 caso s
Edad de conocerlo	11 entre 5-20 años, 10 después de los 20			16 entre 5-20 años, 4 después de los 20		
Relación con el espacio en el pasado	Visitas por cuenta propia			Visitas por cuenta propia		

Fuente: Elaboración propia con base en las encuestas.

CAPÍTULO V. Uso y apropiación del territorio

5.1 Los recursos lacustres de Nexquipayac

5.1.1 Los patos

En el territorio de SSA se encuentra rodeado de lo que subiste del lago de Texcoco, es así como hay zonas donde se aglutina el agua formando grandes charcos, que la gente nombra como San Miguel, Santa Cecilia en Ixtapan, y Huatepec por mencionar los principales donde se llevan todavía hoy en día las famosas “armadas” que se encuentran en superficie de lo que fue uso común de los ejidos.

Las armadas son la manera coloquial de llamar a la cacería de patos ejecutadas por las madrugadas, con días anteriores se tiran granos diversos como maíz, trigo y cebada con la finalidad de reunir la mayor cantidad de patos, se coloca pólvora a los alrededores y se truena por las noches que es cuando se encuentran en reposo.

Para llevarlas a cabo hace más de 40 años el comisariado debía expedirles un permiso donde se establecía qué día y en qué charco iba a ser la armada, por aquellos años no había casi entradas económicas a los comisariados por eso otorgaban esos permisos.

Venía mucho pato, del lado de Atenco se llamaba Tepetzingo, del lado de Ixtapan Santa cruz los señores tiraban las armadas. Los charcos eran rentados, entonces era en \$40 buscaba una persona llamada el guardapato se encargaba de regar el maíz y la cebada yo nunca vi, nunca fui. Se oía bien fuerte y pues que ya cayó la armada caía mucho pato, cuanto muerto y otros heridos. Los dueños que acaparaban juntaban muchos, pero eran montones... les llamaban cuentas los llevaban a México a vender en costales y de acá iban en sus caballos y traían cinco, seis patos los hombres. (Eva Cornelio, Nexquipayac, diciembre de 2015).

Con el anterior relato de una ejidataria nos damos cuenta que debido al espacio de las, al momento que muchas veces era en la noche y por la labor en qué consistía atrapar los patos no era algo que controlaran las mujeres sino que eran y continúan siendo espacios masculinos.

Sin embargo, ellas sí accedían al pato, y conocen bien las formas de preparación debido a que los esposos e hijos les llevaban para que los cocinaran, (Rocheleau *et al.*, 2014) hablan de que los *derechos de jure* son las normas, las reglas establecidas relacionadas con los recursos por la ley, en este sentido ese derecho no les perteneció a ellas porque los permisos autorizados para la caza de pato siempre los solicitaban hombres.

A continuación algunas formas que las mujeres mencionaron cómo se preparaba el pato:

Se chamuscaban bien, se pelaban se hacían en molito de olla, en pipián se hacía barbacoa. Se lavaba bien las tripitas, se volteaba, se le echaba su xoconostle, venas y se rellanaba el pato. Mi papá todo eso le gustaba (Aida Hernández, Nexquipayac, febrero de 2016).

Los limpiábamos porque son como una gallina, los pelábamos, los poníamos en la lumbre para que se quemara su pelito y los hacían con pipián y chilacayotes mi mamá, o si no en caldo jalapeño los cocía en la olla con xoconostle y guajillo despedazado. (Ángela Cruces, Nexquipayac, febrero de 2016).

Su uso y acceso no era directo mediante la presencia en armadas sino que la mayoría de veces porque lo llevaba una figura masculina a casa, entonces digamos que por *derecho de facto* es decir esos derechos que son establecidos por la costumbre en una sociedad (Rocheleau *et al.*, 2004), podían darle un uso comercial y venderlos una vez preparados en diversidad de guisados.

A mí nunca me gusto porque yo vivía en el Distrito Federal, además de que su sabor era como a choquía y a humedad. Mi esposo traía unos dos o tres y los llevaba a que se los prepararan, había señoras que se dedicaban a eso. (Susana Zarco, Nexquipayac, diciembre de 2015).

En la temporada que llegaban más patos, había más armadas, por el rumor de las personas se sabía quién y cuándo iba a ver por lo que se iban preparados al lugar correspondiente, esto sigue grabado en la memoria de los hombres que en ese entonces eran adolescentes.

Se mató pato como no tienes idea, ahora ya no como antes. Era todo un espectáculo, había los que corrían a pie, los que corrían a caballo y todos formados esperando a que tronara. Tronaba y pinches caballos ya hasta sabían, y el que traía perro ya sabía, te jalaba iba corriendo lo primero que había era una zanja y te ibas, salías pero con la emoción de sacar los patos, eso se acabó hace unos treinta años, era chamaco cuando me traían. (Alejandro Pineda, Ixtapan, diciembre de 2015).

Hace treinta años cuando todavía había más agua en los charcos los patos llegaban en verano por cantidades masivas, y las armadas también se tiraban con mayor frecuencia tanto en el ejido de Atenco como en el de Nexquipayac, ahora las personas comentan que esas zonas de los charcos se encuentran en estados deplorables.

En el charco donde ya casi no queda agua, está súper contaminado ya no hay nada de lo que había antes, los patos bien escasos, ya está muy feo, más bien se ve muy triste, muy desolado. (Participación de taller, Elsa Nopaltitla, 2015).

Actualmente la matanza de patos está prohibida la Secretaria de Medio Ambiente y Recursos Naturales (SEMARNAT) pese a esto las armadas se siguen tirando de manera clandestina.

El pato se encuentra en menor cantidad porque ya no abundan los charcos como hace años, y es en verano cuando comentan las personas que empieza a “bajar” más a los charcos que prevalecen.

Continua siendo un espacio masculino, a pesar de que han pasado los años las mujeres siguen sin presenciar ni agarrar un pato cuando se realiza una armada, sobre todo ahora que las armadas ya son esporádicas.

5.1.2 Los acociles

Su nombre proviene del náhuatl *acotzilli* o *acocilli*, son unos crustáceos que se encuentran a las orillas de los lagos en la vegetación acuática de donde proviene su alimentación, muy parecidos a los camarones, de color café que cambia a rojo cuando se cocina. Fueron parte importante de una complementación en la alimentación lacustre de SSA.

Recuerdo que los acociles también los llegábamos a comer pero ahorita ya no hay. (Juana Cuevas, Nexquipayac, diciembre de 2015).

Cada pueblo tenía de que vivir en agosto y en diciembre había chichicuilote, había ahuahutle, acociles se vendían pitles, pescado blanco. En una zanja alrededor había mucha flor de mastuerzo, menta y pescadito, unos chiquitos y otros grandes ahora ya no hay agua. (Eva Morales, Nexquipayac, diciembre de 2015).

Las personas que actualmente tienen de 75 años en adelante pueden nombrar, resaltar y relatar la presencia de los acociles en su dieta de hace años, las personas más jóvenes sólo las recuerdan haber comido de vez en cuando.

Pero es de saberse que las mujeres sabían prepararlo y lo daban de comer a toda la familia sólo que fue extinguiéndose con el paso de la transformación que ha sufrido el lago de Texcoco. Hoy en día está especie ya no se localiza en Atenco.

5.1.3 El ahuahutle

El ahuahutle es el llamado mosco del lago. Desde tiempos prehispánicos se tiene fechado su consumo, incluso causó sorpresividad a los españoles ver que la población indígena lo consumía en tortas.

Son chinches acuáticas que se producen en charcos, y estanques dulces o salobres, se pueden encontrar en Texcoco, Pátzcuaro y en Guanajuato aunque su mayor reproducción está ubicada en Texcoco (Contreras, 2004)

No existe gran presencia de investigaciones mexicanas acerca del ahuahutle pero se sabe que fueron parte importante en la alimentación prehispánica y desde Texcoco se le llevaba a Moctezuma para que lo degustara por las mañanas mediante un corredor (Contreras, 2004)

Pero lo trabajaban porque ponían una hierba que le decían xomatli para que ahí pusiera el mosquito. (Eva Cornelio, Nexquipayac, diciembre de 2015).

El ahuahutle se lograba alrededor de esos pequeños lagos porque incluso estaba el lago grande, le hacían un boquetito y se hacía un lago chiquito porque ese lo deja el mosco, ellos ponían alrededor de ese pequeño lago como pasto a la orilla y ahí se sentaba el mosco pero enorme de mosco, había familias que se dedicaban a eso porque ese había que juntarlo, asolearlo hasta que ya estaba listo para vender (Ángela Cruces, Nexquipayac, febrero, 2016).

El pato era de la Laguna eso era salinera, por San Miguel antes en la Laguna donde estaba todo se mantenían económicamente las familias con el ahuaule (Participación de taller, Daniel, enero, 2016).

Al ser el ahuahutle insectos acuáticos siempre recurrieron a comprarlo, fueron algunas familias del pueblo quienes se dedicaron a su recolección y venta, la preparación del ahuahutle tradicionalmente fue molerlo para que quedará una harina, ponerle huevo y algunos otros ingredientes para formar tortas.

Pero no es sencillo de prepararlo, hay que tostarlo primero para eso mi mamá se ponía unos como lentes y nos decía ahorita no se acerquen al comal. Decían que hasta ceguera provoca porque son bolitas muy chiquitas, ya luego lo mezclaba con huevos y queso y preparaba tortitas en salsa verde. (Juana Cuevas, Nexquipayac, diciembre de 2015).

El ahuahutle sigue siendo parte del conjunto de recursos lacustres que el pueblo conserva en su dieta, aunque las mujeres hacen una comparación entre el precio de antes al de ahora, pues aseguran que era muy económico.

Una Dr. Delgadillo nos decía:<< el ahuate cómo lo si quiera una vez al mes y no se van a enfermar>>. No tiene mal sabor mi mamá lo prepara con queso picadito le echa huevo y hace unas tortitas, las fríe y con salsa verde. Si quiere le echa papitas si no sin papas y sabe tan sabrosas, yo siempre las he comido así probablemente hay otra forma, aquí hay una señora que trae le llaman sardinas a la lata y la da en \$60 y dicen que está más cara todavía pero con lata de sardina hace de comer como para ocho personas porque le agregas más ingredientes y rinde. (Blanca Legorreta, Nexquipayac, diciembre de 2015).

Los hombres que se dedicaban a viajar lo hicieron con fines de *valor comercial*, como bien enfatizan (Rocheleau *et al.*, 2004) la demanda de ciertos recursos puede ir cambiando a partir de las necesidades humanas, las personas que se dedicaban a comerciar vendían e intercambiaban los recursos de esta manera traían de regreso recursos naturales de otros lugares.

En la actualidad se comercian en guisados o sin preparación por familias que pasan a venderlo de casa en casa en el pueblo, el kilo oscila entre los \$120-150. Un señor llamado Víctor de Nexquipayac se dedica a vender a las afueras de mercados de Texcoco recursos lacustres que revende a un precio más económico que en otros lugares, basta con caminar en las mañanas por las afueras del mercado para encontrarlo.

5.1.4 Los pescados

Los pescados fueron otro recurso que se agotó cuando se terminaron las lagunas en las orillas de los pueblos de Atenco, pero formaron parte importante para el autoconsumo de las personas.

Ahí en los charcos había pescado a finales de marzo que se iba el pato ya tenían los charalitos, el acocil todo eso echaban criadero y en un mes estaban sacando de charalitos, en Ixtapan vendían mucho fresco. El pescado fresco contiene mil doscientos miligramos de calcio y el seco setecientos miligramos de calcio y ahora veo porque la gente era más sana. (Participación de taller, Daniel, 2015).

Yo recuerdo que se comía el pitle que era un tamal muy rico de por esta zona ya no se encuentra porque ese era con pescado, comidotas que nos dábamos (Filemón Rojas, Nexquipayac, julio, 2015)

Fueron un recurso utilizado con fines de subsistencia para las mujeres, estas por lo regular encargadas de las labores reproductivas y teniendo a su cargo la preparación de alimentos, aunque también los hombres mencionan los ingredientes son ellas quienes tienen el conocimiento de las recetas sobre los pescados a detalle que hoy en día han desaparecido en la zona.

Había antes también pescados y con ese preparaban el pitle que es un como tamal en Texcoco todavía lo venden pero comer eso es muy pesado hasta sueño da, también los charalitos los comíamos con papas y nopales. (Aurora Hernández, Nexquipayac, febrero de 2016).

La manera en la que podían acceder las mujeres a los pescados se debía a la labor de lavar la ropa que les correspondía como una de las tantas labores domésticas que realizaban, porque al no tener lavaderos en sus casas y en el pueblo se iban a lavar a lugares cercanos donde fluía agua.

Nos llevaban a lavar y había un manantial, el agua era bien clarita y salían pescaditos, mi mamá nos decía agárrenlos pero eran más listos y rápidos que nosotras y euca pudimos. Pero ellas las señoras sí agarraban, yo estaba chamaca ahorita ya tengo 75 años, le hablo de hace mucho tiempo atrás (Juana Cuevas, Nexquipayac, enero de 2016).

Los hombres tenían un mayor alcance a los pescados debido a que cuando iban al campo podían atraparlos, algunos incluso tenía sus parcelas cercanas a los ríos, sin embargo, las mujeres no iban con tanta frecuencia ni mucho menos a la zona de la laguna y de los charcos comparado con la facilidad que lo realizaban los hombres.

Mi papá traía seguido a la casa pescados al igual que a otros señores le quedaban de paso, y es que eran tiempos donde nada más a la orilla casi los podían agarrar pero le estoy hablando de que era lago hasta donde ahora ya hay parcelas (participación de taller, anónimo, diciembre de 2015).

Al agotarse arroyos, manantiales y zanjas los pescados fueron desapareciendo, solo personas arriba de 50 años recuerdan haberlo comido, recolectarlo y comercializarlo.

5.1.5 El tequesquite

Las personas reconocen la ubicación del tequesquite en el territorio, conocen sus propiedades y los múltiples usos, que han consistido en enseñanzas transmitidas de generación en generación.

El tequesquite es un recurso que más usaron y siguen usando las mujeres, porque se aplica mucho a las labores domésticas de la cocina sobre todo como sazónador de alimentos, de la limpieza y del cuidado personal.

El tequesquite se encuentra por el charco de San Miguel con ese nosotras siempre nos lavábamos el cabello, a mi mamá la envidiaban porque ya era grande y con su cabello negro si tenía canas pero no tantas. (Ángela Cruces, Nexquipayac, febrero de 2016).

Los hombres lo han utilizado en el mejoramiento del pulque y como alimento a las vacas gracias a las relaciones sociales ambos saben los usos y beneficios de este mineral.

Mi papá decía que hasta tequesquite le echaban al pulque para que hiciera la espumita, lo blanquito le echaban a la preparación del pulque. (Eva Cornelio, Nexquipayac, diciembre de 2015).

Las mujeres que siguen utilizándolo y no pueden ir a recolectarlo a las partes con salinidad del ejido porque son las más alejadas, o no van con frecuencia mencionan que los adquieren porque pasan personas a venderlo.

Aquí siguen pasando a venderme el ahuahutle y el tequesquite y no es caro entonces a veces si lo compró porque luego si se necesita todavía (Juana Cuevas, Nexquipayac, enero de 2016)

5.1.6 El alga espirulina

El alga espirulina es una cianobacteria de color azul-verde que surge en aguas con altos índices de salinidad de acuerdo a las crónicas de tiempos de la conquista desde tiempos prehispánicos los aztecas se alimentaban de ella secándola y después asándola nombrándola tecuitlatl que se traduce como producto de la piedra a esa vegetación que se formaba en el ex lago de Texcoco (De Lara *et al.*, 2005:14).

Contiene altos índices de proteína, vitaminas, minerales y aminoácidos, la ex empresa Sosa Texcoco aprovecho las condiciones bioquímicas del suelo para instalarse en gran parte de Atenco y Ecatepec mediante una concesión por 50 años otorgada por el gobierno federal logrando inaugurarse en 1948 produciendo sosa y espirulina (Zapata, 1998)

Por ser un organismo multicelular, vive en cultivos acuáticos de elevada concentración de sales inorgánicas (vasos exteriores del caracol solar en el lago de Texcoco) con el efecto de los rayos solares, desarrolla su protoplasma con un alto contenido de proteínas de excelente calidad (Sosa Texcoco, 1976)

Desde su construcción fue necesaria la mano de obra de campesinos de Atenco que eran quienes conocían las condiciones del suelo, de acuerdo con una investigación de una consultoría ni los químicos sabían por dónde comenzar la construcción de la misma.

Mi papá trabajó ahí limpiaban para que se construyera el caracol y sabes desde haya se traía cargando los bultos de cemento, nada más imagínate cuánta fuerza

tenía y todo era por lo que comían, natural del campo. (Filemón Rojas, Nexquipayac, julio de 2015).

Yo trabajé ahí muchos años, fíjese que mi hermano se accidentó en su turno de trabajo y murió yo iba a entrar en el turno de la tarde y que me dan la noticia que ya había muerto mi hermano. (Anónimo, Nexquipayac, febrero de 2016).

La industria tuvo una planta para producir una tonelada al día de alga, mucha de ella era exportada, debido a una huelga de la que ya no pudo salir tuvo que cerrar sus puertas en 1996, la infraestructura ocupó 800 hectáreas y 3 kilómetros.

Sosa Texcoco fue el caracol yo anduve por ahí de travieso con otro muchacho fuimos, tenía mucho pozos vi cómo la cultivaban fui a dejar un viaje de barbacoa haga de cuenta toda esa iba para Japón yo me metí a la bodega yo me metía a la bodega puros tambos azules por fuera toda esa espirulina para Japón fue la única vez que yo entre, cuatro tambos en cada tarimba así estaba almacenada la espirulina. (Participación de taller, Daniel, 2016).

En esos años hubo personas que le compraron a la empresa para después revender el producto, como el señor Pineda del pueblo de Ixtapan, que fue construyendo su mercado en tiendas naturistas, a personas interesadas, a ganaderos para los caballos y cuando cerró la industria tuvo la necesidad de recolectarla.

La empecé a recolectar, la empecé a secar, la empecé a moler y empecé hacer mis tabletas y de ahí siempre he tenido espirulina del lago hay veces que se acaba no hay tengo que esperar, pero hay veces que se acomodan las zanjas del agua salitrosa y del agua que ha llovido mezclo y entonces checo si hay y de ahí sale la espirulina pues de ahí han salido todos mis gastos. (Alejandro Pineda, Ixtapan, diciembre de 2015)

En las entrevistas nadie mencionó el consumo ni uso del alga espirulina, me llegaron a preguntar qué era eso y dónde la podían encontrar. Aunque sé de personas que sí la conocen y consumen no necesariamente fueron informantes directos, Grajales (2009) comenta que algunas familias han incorporado alga a la tortilla al haberse enterado de sus excelentes beneficios a la salud.

5.1.7 Las ranas

Las ranas son un recurso que ya no se encuentra en la región debido a que las zanjas desaparecieron una vez pavimentando las calles además de que ha dejado de llover como con anterioridad ya no surgen los charcos, se agotaron los manantiales, desaparecieron los ríos que eran el hábitat al igual que la zona del ex lago de las ranas.

Las ranas fueron un recurso al alcance de hombres y mujeres porque se ubicaba desde las zanjas que circundaban al pueblo hasta la parte del ex lago cercana a las parcelas, sin embargo pareciera ser que la matanza de las ranas fue de los hombres y nuevamente la preparación en diversos guisados tarea de las mujeres.

Había ranas porque era agua limpia muchos muchachos nada más le aventaban una piedra y ya las mataban las traían, las hacían en pitle su carne era muy blanquita mi papá me decía te vas a comer esta rana su cuerpo comido era la pasión de cristo bien que se le ven sus huesitos ahora quien sabe dónde se encuentre una rana. (Eva Cornelio, Nexquipayac, diciembre de 2015).

Las ranas fueron un recurso que también complemento la dieta de la población, la recuerdan en el famoso pitle que era el tamal con xoconostle, epazote y jitomate, otros en el caldo de mole de olla, o solamente fritas.

El pitle se le echaban las ranas un tamal bien rico, ya no se hace cuando se seca el lago se fueron acabando muchas cosas que ya no se encuentran. (Filemón Rojas, Nexquipayac, julio de 2015).

5.1.8 La sal de tierra

La elaboración de la sal de tierra en Nexquipayac fue el recurso que les brindó un excedente económico a muchas familias del pueblo, además de que a través de ella pudieron realizar un intercambio de comercio con otras comunidades.

Para realizar la sal de tierra se requirió de toda una organización social en el pueblo donde se ubicaban las salineras a las afueras, de acuerdo a los testimonios eran aproximadamente unas 40 familias las que se dedicaron a la producción de sal.

Unas treinta y cinco o cuarenta familias dependíamos de la sal, mi papá entregaba en los remedios, en la villa, en la Prohogar era para los obreros si la querían en grano había que terminarla y si no nada más que espesaba y la llevaba en botes de veinte yo iba con él, yo cuidaba los botes o los costales (Participación de taller, Daniel, 2016).

La sal la recolectaban de tierras diversas, en las salineras las separaban para formar la sal de tierra, esta podía quedar solida o liquida según la demanda de los que solicitaran los compradores , además de que en este proceso también se elaboraba una tintura para colocarle a las carnitas y lograr ese efecto rosado.

La laguna mi papá se iba porque muchos se dedicaban a la sal de la tierra, ahí haz de cuenta por donde está el panteón por ahí era una zona de salitrería mi mamá dice que tenían su horno que mezclaban mucho tipo de tierras y de ahí

salía la sal de tierra y no nada más esa sino una tinta que servía para hacer las carnicas (Blanca Legorreta, Nexquipayac, diciembre de 2015).

Se hacía la sal hacía salitre, de otro sal, había sal tierra y tinta con eso preparaban las carnicas era como una esencia (Eva Cornelio, Nexquipayac, diciembre de 2015)

Todos los señores andaban en su burrito buscando tierras traían que la tierra dulce, la tierra salada y ceniza. Hacían un montón y le echaban agua pero para eso hacían unas ruedas alrededor le ponían tabiques y le metían un carrizo pero de esas tierras que ellos traían le echaban y le echaban agua, había unas ollotas de barro y amanecían llenas ya destilada. Los señores ya sabían cuando ya no tenía agua le iba a echar, abajo a las pilas había una zanja y un pozo los señores subían sus botes para echarle a las pilas, esa tinta hacían unas charolas y hornos le llamaban paila echaban la tierra con agua en las charolas y hierve y hierve los señores iban y le veían se hacía ese salitre era como arroz y ya que estaba lo sacaban en chiquigüites y lo tendían en el sol y con ese hacían la pólvora pero después ya hubo salitre chileno ya lo traían de otras partes y ya los señores se fueron muriendo (Participación de taller, Daniel, 2016).

William, (2003:40) menciona de la siguiente manera las etapas del ciclo productivo de la sal 1) recolección de los suelos cuyas sales van a extraerse;2) mezcla de los suelos para obtener el producto posible (sal blanca, negra, amarilla o salitre), 3) filtrado para lixiviar las sales y concentrarlas en una solución de salmuera;4) cocción para obtenerla cristalizada;5) secado de la sal cristalizada; 6) venta del producto

Cuando estaban las pailas listas ya estaban los señores de San Joaquín a llevárselo y los señores que hacían la sal la cambiaban en Tezoyuca, Acuexcomac, Otumba, Teotihuacán y por donde podían la llevaban en chiquigüites y la cambiaban por nopalitos, tortillas, pulque, por xoconostle, queso por lo que podían (Participación de taller, Daniel, 2016).

En Nexquipayac algunos jefes de familia de la familia Nopaltitla, se dedican a la elaboración de la sal, manifestando que ya no es un negocio retribuirle. Durante las entrevistas en fase de campo al preguntar por la sal de tierra cuatro personas, tres mujeres y un hombre entraron a su cocina para traer la sal y mostrármela por lo que en el pueblo aún es usada con fines alimenticios.

Cuadro 15. Comparación a los recursos lacustres.

Recurso	F= Antes	F= Ahora	Espacio de ubicación	Uso
Pato	12	5	Armadas	Alimentación y comercialización
Sal de tierra	11	5	Superficie del ejido	Alimentación y comercialización
Tequesquite	8	5	Superficie del ejido	Alimentación, uso personal, uso medicinal.
Ahuautle	8	8	Orillas del lago	Alimentación y comercialización
Caracoles	7	4	Cercanías del lago	Alimentación
Acociles	6	0	Orillas de lago	Alimentación y comercialización
Pescados	6	1	Orillas del lago	Alimentación y comercialización
Ranas	5	0	Zangas, ríos, lago	Alimentación y comercialización
Alga espirulina	2	1	Cercanías del lago	Alimentación y comercialización

Fuente: Elaboración con base en la muestra de Nexquipayac.

Con base en el cuadro anterior se constata que el recurso lacustre en la alimentación del pueblo que más prevalece es el pato, a pesar de que las armadas han disminuido ha sobrevivido porque es un ave que ha sido adoptada en varios guisados locales. Nexquipayac al ser el pueblo salinero de la región, sigue caracterizándose por su producción, consumo y comercialización y que han aprovechado el tequesquite que surge en los suelos salinos.

5.2 Los cultivos agrícolas en Nexquipayac

El cultivo de la tierra ha sido parte importante desde que se doto al ejido, la tierra al ser un logro posrevolucionario marcó identidad en el territorio, desde tiempos remotos la cosecha se convirtió en parte importante para el sustento de la familia.

Mi papá por ejemplo tenía sus tierras, pero como nosotros éramos muchos acá en la casa le sembraba a otros campesinos las suyas, y ya de ahí teníamos desde maíz hasta jitomates, cuando mi mamá necesitaba para su arroz íbamos a las parcelas donde sembraba mi papá (Juana Cuevas, Nexquipayac, diciembre de 2015).

No es de extrañarse que los recursos agrícolas fungieron un papel importante en la dieta de Nexquipayac, y que los cultivos se utilizaran en la alimentación de la familia, de los animales así como la obtención de un excedente económico.

De la superficie total del ejido las condiciones son estas: destinada para la agricultura 626.68 has y pastizal halófilo 331.74 has y sin vegetación 19.96 has (RAN, expediente 42/581).

La mayoría de los pueblos mantienen una relación en armonía con la naturaleza al considerar que en ella se encuentra el sustento de la vida. Eran territorios que se cultivaban, donde cabía siempre la presencia de ganado, aunque no todos los campesinos pudieron tenerlo.

Como se mencionó en el marco teórico las prácticas de ganadería en pequeña escala acompañan a las prácticas de cultivo, por ejemplo para la tierra en cierto tiempo es necesaria la yunta, si cultivan alfalfa, cebada o maíz sirve de alimento para los animales.

Los testimonios atestiguan que en el centro del pueblo hubo una granja, donde el dueño producía leche, era el lugar donde iban adquirir sus lácteos asimismo expresaron que antes el pueblo tenía una mayor presencia de ganado.

Un señor tenía una granja hace como 40 años, me acuerdo que tenía sus vacas ahí íbamos a comprar leche, también tenía huerta de árboles frutales andábamos juntando ciruelas... (Eva Morales, Nexquipayac, diciembre de 2015).

Yo me acuerdo que había una granja y ahí ordeñaban. El dueño tenía sus animales en corrales, había establo, era grande el terreno pero también sembraba de ahí les daba de comer (Susana Zarco, Nexquipáyac, diciembre de 2015).

Los animales son utilizados con fines de consumo y comercio, regularmente los animales de traspatio son de los que se encargan las mujeres y niños, mientras que del ganado vacuno se encargan los hombres.

Para el caso de Nexquipayac dos ejidatarias que pude entrevistar expresaron que tienen animales por un valor que se transmitió por herencia de parte de sus papás. Eran los años 50, cuando el pueblo era aún más rural y un animal significaba tener invertido dinero, lo podían vender ante una necesidad económica.

Siempre nos decía mi papá nunca se queden sin un animalito porque el día de mañana algo les pasa, o una enfermedad ya lo venden, si necesitan dinero pues dejan empeñado el animalito (Ángela Cruces, Nexquipayac, febrero de 2016).

Actualmente una ejidataria entrevistada llamada Aida vive con su hermano, cuando falleció su papá tomo el relevo para el cuidado de las vacas y becerros, y tener dinero para poder sembrar las parcelas que le heredó su papá.

De hace 17 años para acá me dedique a las vacas porque mi padre faltó, me case pero me divorcie. Antes mi mamá nos hacía queso, sacaba crema que servía para las gorditas (Aída Hernández, Nexquipayac, febrero de 2016).

El que las vacas sea un recurso grande, sucio, que muchas veces requiere ser llevado al campo y sean ellas las mujeres quienes lo hagan es mal visto por algunas personas ya que por lo regular son hombres a cargo del ganado. Aunque es mucho más remunerado que los marranos, y pollos sobre todo cuando ellas no cuentan con una fuente de empleo o apoyo económico seguro.

Y me han criticado que de botuda porque antes tenía vacas y por el estiércol te pones las botas de hule, hay que andar limpiándoles a los animales pero a mí no me importó nunca porque vendes una res y te deja un dinero (Ángela Cruces, Nexquipayac, febrero de 2016).

Mujeres como ellas han tenido que aprender sobre la crianza de vacas y becerros, demostrando que pueden dedicarse al crecimiento, cuidado y venta del ganado, dejando una enseñanza para mujeres futuras.

Pues yo no sé a quién le voy a dejar estos animales, a mi hermano no, porque nada más va a ser para sus amantes, yo creo a mis sobrinas o sobrinos. Todos podemos hacernos cargo de los animales, hay unos becerros que apenas nacieron en enero (Aída Hernández, Nexquipayac, febrero de 2016).

5.2.1 El maíz

El cultivo del maíz se ha convertido una actividad para la subsistencia y en menor medida con fines de comercialización debido a la marginación de algunas tierras, siendo aprovechado el grano, la hoja, y el zacate.

Lo que más se sembró fue maíz principalmente, alfalfa cuando había ganado se sembraba muchísimo ahora ya no hay ganado ya es poco, se siembra alfalfa pero ya en cantidades equilibradas con el maíz (Participación de taller, Milagros, diciembre, 2015).

El maíz les provee de alimento para la preparación de alimentos como atole, tortillas, tamales, gorditas, tlacoyos, pinole entre los principales. Al tener maíz aseguran parte de la alimentación familiar.

Siempre teníamos trigo, maíz ya fuera amarillo, azul o rojo sembraba mi papá lo tostaba y con ese preparaban el pinole, las tortillas y se hacía el atole (Juana Cuevas, Nexquipayac, diciembre, 2015).

La muestra levantada de 19 eventos, cuatro mencionaron que lo han tenido sembrado en los últimos seis años. Esta información contrasta con la realidad, el maíz es el cultivo que más se cosecha entre los campesinos, además de constatarlo sembrado en las tierras mediante los recorridos de campo.

Nosotros siempre hemos sembrado maíz, frijol, o avena por lo regular. Algunos lo vendían otros simplemente para ir comiendo porque en ese tiempo no había tortillerías como ahorita que ya uno compra uno o dos kilos al día (Participación de taller, Elsa Nopaltitla, diciembre, 2016).

El médico le sorprende que no me pongo insulina pero es por mi modo de vida, como puro así del campo mi mamá decía está es muy india si no tiene su gorda no está contenta, hago mis chilaquiles, mis tlacoyos, mis tamales... puro maíz (Aida Hernández, febrero, 2016).

La economía campesina de subsistencia enfatiza el trabajo de la unidad familiar donde participan mujeres y niños, esta fuerza de trabajo se incrementa en la temporada de cosecha y en el hogar para la tarea del desgrane, pero siempre son consideradas únicamente como ayudas. Por lo regular las familias aseguran suficiente maíz para el consumo, y el resto lo venden.

Yo quería ir al campo y mi papá no nos quería llevar se enojaban porque mi mamá decía que fuéramos. Él había llegado de Estados Unidos y que nos decía que el campo era pesado. Yo le llevaba su almuerzo porque se iba temprano, le llevaba su taco de tripa de pato, de charalitos, de acocil, tomaba su té y pan. A las 10 venía almorzar y para que no viniera le llevaba su taco y ya me ponía a barrer, me fui ganando poco a poco estar en el campo y ayudarlo con la milpa (Participación de taller, Daniel, enero, 2016).

El maíz al ser vendido deja un excedente que diversas ocasiones o era usado para cubrir necesidades de la unidad familiar o ahorrado para poder volver a sembrar en el próximo ciclo agrícola. El maíz es la fuente de alimento para los animales de traspatio y crianza como lo son las aves: pollos, guajolotes, gallinas. Así mismo de alimento para el ganado bovino.

Ayudaba mucho el campo, en tiempos de siembra tenían maíz venían carros a comprar maíz, el zacate lo vendían o a quien tuviera ganado. De eso se vivía porque se lograba maíz, se sacaba zacate para los animales. Andaban los señores comprando que una carga, que dos cargas (participación de taller, Eva Cornelio, diciembre, 2015).

Hay veces que se queda la mazorca a la mitad y la ocupan para cimbra, ya después cortan la caña con una mazorca, le quitan los cabellos y lo que ya se secó lo ocupan para el alimento de las vacas (Susana, Nexquipayac, diciembre, 2015).

Las personas que cultivan maíz y cebada expresaron que estos granos sirven para alimentos de muchos animales, por ello es importante seguir sembrando y mantener la crianza de animales.

Actualmente el maíz se sigue cosechando a pesar de la carencia de lluvias y de la lejanía de los pozos en las que se encuentran muchas parcelas. El uso principal es para alimento de la familia y animales, dedicándose a la crianza de un animal lo pueden vender y generar un excedente económico.

Él me dice yo siembro para sacar para mis animales porque de ahí se logra pero ya nadie porque ya no hay ganado, el maíz ya nadie lo compra. Él dice que sí que lo muele y le da a sus animalitos (participación de taller, Eva Cornelio, diciembre, 2015)

En primera es muy caro y ya no sale y antes sí y se vendía el maíz y por estas fechas se estaba cosechado y había trabajo primero para cosecharlo se buscaba gente y pagan luego había que buscar desgranadores que sacaran la hoja así que había trabajo para los ejidatarios ahora ya no hay nada (Juana Cuevas, Nexquipayac, diciembre, 2015)

La siembra de la tierra es una tarea considerada de los hombres y las mujeres sólo se involucran en momentos particulares que no conlleven mucho esfuerzo físico, o en momentos más demandantes como la cosecha. Emplear el maíz para alimentación ya es asunto de ellas, por la prescripción de que cocinar es una tarea que le corresponde a las mujeres.

En semana santa se preparan los tamales de judas para todas esas cosas hay que tener maíz y una es la que debe de tener su guardadito y contemplar las fiestas del pueblo y las familiares (Ángela Cruces, Nexquipayac, febrero de 2016)

5.2.2 El frijol

El frijol ha sido otro recurso que se ha sembrado, antes recuerdan que se daba mejor en las tierras de temporal, y que era donde con más frecuencia se veía cultivado. Las mujeres saben distinguir los diversos tipos de frijoles que había.

También frijoles de distintos colores a veces era el bayo, el grande que le llamamos ayocote y se usaba para los tlacoyos (Juana Cuevas, Nexquipayac, diciembre, 2015)

Como llovía le vuelvo a repetir se lograba mucho frijol y calabacita. El frijol se traía y se ponía en la azotea para que se secara. Yo me acuerdo ahorita que llueve, cuando llovía antes había cosas de plástico tapábamos el frijol porque si no se manchaba y así vivimos muchos años (participación de taller, Eva Cornelio, diciembre, 2015).

Actualmente todavía se cultiva el frijol, las mujeres involucradas con el campo mencionan que es una actividad pesada además de que les implica otra jornada a las obligaciones con los hijos y la casa.

Pues dejo a mis hijos y me voy al campo una vez al levantar el frijol ya la llevaba o al levantar el zacate ya la llevaba y ahorita porque yo trabaje quitando los arbolitos que estaban ahí, ya he levantado varias víboras (Participación de taller, Elsa Nopaltitla, diciembre, 2016).

Las mujeres consideran al frijol como uno de los granos que pueden vender por su utilidad para la alimentación de la familia. Lo venden por kilos, y el dinero que reciben lo usan para gastos del mismo hogar.

Pones a hervir unos frijoles de la cosecha y ya tienes tu comida o si vendes ya puedes ir a comprar un trozo de carne, tus chiles, tus cosas de la despensa (Aida Hernández, febrero de 2016).

Por su parte los hombres mencionan que apartan para el consumo familiar almacenándolo y el resto lo venden con compradores que llegan hasta el pueblo en busca de maíz y cebada.

Pues acá lo primero es para la casa, limpiarlo y no apartar tanto porque luego se empieza a picar por eso hay que venderlo, vienen compradores o ya se sabe a dónde recurrir para darle salida (Participación de taller, Daniel, enero, 2016).

Respecto a la encuesta de 19 casos, cinco mencionaron haber sembrado en años anteriores el frijol y actualmente dos tenerlo sembrado en su parcela.

5.2.3 La alfalfa

La alfalfa ha sido uno de los recursos que se han sembrado con mayor frecuencia en el ejido, en los talleres coincidieron que hace años al ser una sociedad con mayor ganado las cosechas tenían la finalidad de comercialización, actualmente la presencia del ganado ha disminuido y la alfalfa también.

Alfalfa cuando había ganado ahora ya no hay, se siembra alfalfa pero ya en cantidades equilibradas con el maíz, algunos siembran un poco de hortaliza como Don Claudio Duana donde hay agua limpia porque necesita agua limpia, pero son pocas parcelas son como dos, tres a lo mucho cuatro de hortaliza, lo que hay es

un poco de Borrego por eso los que siembran Alfalfa les sirve (Participación de taller, Milagros, diciembre, 2015).

La alfalfa no era de estar sembrando cada año, sino que crecía y se hacía el corte, crecía otro poquito y se hacía otro corte, esa es la facilidad de la alfalfa, dura bastante para estarla recogiendo. Mi esposo se iba todos los días a trabajar, tenía que tener algo de menos compromiso (Susana Zarco, Nexquipayac, diciembre de 2015).

Una de las razones por las que ya no se siembra alfalfa es porque mencionan no cuenta con la inversión para echar andar la siembra, desde la preparación de la tierra y la compra de la semilla. La cosecha ya no es remunerable, por el precio en que se vende no se recupera lo invertido a menos que tengan animales de crianza.

La alfalfa sale cara porque la semilla es cara y se tiene que regar cada mes y hay que pagar esos riegos, yo la vendía por melgas cada una \$300 pero casi salía uno con lo que invertía (Participación de taller, Daniel, enero, 2016).

Anteriormente la alfalfa era para el alimento de subsistencia destinado a los conejos, muchas personas en especial las mujeres, dejaron de dedicarse a su crianza, porque se van reproduciendo y necesitan más tiempo y espacio.

5.2.4 La avena y la cebada

La avena y cebada regularmente tiene fines de venta en el ejido, personas atestiguan que en el pueblo muchas familias sobrevivían mediante estos dos granos, donde había compradores que llegaban hasta el pueblo.

Lo que era avena y cebada sí dejaba antes, se la llevaban empacada en unos carros, ahora se siembra y se vende pero ya no como antes, más bien es que ahora ya pocas personas siembran de por sí la tierra, ya ni trigo y cebada eh, avena es lo que siembran un poco para empacarla (Participación de taller, Daniel, enero, 2016).

De acuerdo con el trabajo de campo, la crianza del borrego no es una actividad tan común, las personas que tienen extensión de tierra son quienes tienen ganado además de que al tener cultivos de granos enteros sirven de alimento para los borregos y al estar rodeados de pueblos que se dedican a la venta de barbacoa, es un excedente crecerlos y engordarlos para venderlos.

Una ejidataria del pueblo tenía borregos, al no poderlos cuidar por sus demás actividades le pidió a su ahijado que se hiciera cargo de ellos, este le empezó a robar algunos y otros su perro los ha matado por lo que ha decidido empezar a venderlos.

Como ando en lo del pozo y sembrando mis tierras, no tenía tiempo le dije a un ahijado que sí me hacía favor de cuidarme mis borregos pero me fue robando varios, y me di cuenta porque a su papá también le robaba y los llevaba con una señora que tiene terreno amplio. Le dije a su papá y me dijo que también a él que, le dije voy a demandarlo me dijo hágalo, pero después me dijo si lo demanda se va hacer peor y ya no lo demande (Ángela Cruces, Nexquipayac, febrero de 2016).

En la entrevista mencionó que algunos ejidatarios les han robado su rebaño en tierras de uso común donde van a pasear sus borregas o en sus parcelas, asegurando que quienes roban son personas que han llegado de otros lugares al pueblo.

A unos señores les robaron su rebaño, andaban hasta allá en lo que fue el uso común del ejido, llegaron en una camioneta y con pistola los amenazaron, a ellos los dejaron amarrados hasta que alguien los encontró. A la semana que van viendo sus animalitos en una casa del pueblo (Ángela Cruces, Nexquipayac, febrero de 2016).

En el traspatio se localiza la crianza de aves, cerdos, y conejos. Son espacios considerados adecuados, propios y casi exclusivos de las mujeres. Los cerdos, conejos, pollos y guajolotes son fuente de proteína empleada en guisos para la familia.

Las aves regularmente no tienen fines de comercialización a excepción de los huevos de gallina que se venden con los vecinos del pueblo.

Gallinas, guajolotes, eso sí, porque en la casa yo tenía. Todo eso sí criaba yo porque tenía campo y de ahí salía su comida, eso sí me gusto. (Ángela Cruces, Nexquipayac, febrero de 2016).

Tenían guajolotes, gallinas y pichones porque había qué se les diera y ahora ya nadie tiene porque para darles de comer sale caro. Mi mamá tuvo pichones les compraba arroz quebrado, cebada de la que daban las tierras de mi papá les aventaba y montones que se hacían. (Juana Cuevas, Nexquipayac, enero de 2016).

Las mujeres y niños tienen una relación más cercana con los animales de traspatio al estar dentro de la vivienda, también mayor control en su crianza y venta. Estos animales tienen el fin de ser para autoconsumo y si se venden el dinero se destina a gastos de la familia.

Pues luego venden uno que otro pollito para ayudarse a sus necesidades, pobre gente va al día. Ahora hay que pagar por todo agua de garrafón, gas, ya no alcanza (Eva Cornelio, Nexquipayac, diciembre de 2015).

Mi papá nos dijo un día: << ¿quieren dinero? Pues se van a encargar de los conejos>>. Y así le hicimos mi hermana y yo, cuando su coneja no daba, la mía sí y siempre tuvimos conejitos que vender. Les dábamos alfalfa, cebada y maíz de las mismas cosechas (Juana Cuevas, Nexquipayac, diciembre de 2015).

Los hombres no se involucran con los pollos ni gallinas, sólo con la crianza y venta de gallos. Al pueblo llegan compradores de la región que los usan para peleas de gallos en jaripeos.

Algunos le entran a la crianza de los gallos. Ya saben cómo los tienen que engordar, qué raza y todo para que sirvan para las peleas. Hay señores que los venden afuera de sus casas o ponen letreros. Del precio si no te puedo hablar. (Anónimo, Nexquipayac, febrero de 2016)

Cuadro 16. Comparación de cultivos agrícolas en el ejido.

Recurso	Frecuencia anteriormente	Uso	Frecuencia actualmente	Uso	Espacio
Maíz	4	Autoconsumo y venta	6	Autoconsumo	En el ejido
Alfalfa	1	Autoconsumo y venta	5	Autoconsumo y venta	En el ejido
Frijol	2	Autoconsumo y venta	5	Autoconsumo	En el ejido
Cebada o avena	3	Autoconsumo y venta	3	Autoconsumo y venta	En el ejido
Otro	0		1		

Fuente: Elaboración con base en la encuesta de Nexquipayac.

Como se percibe en el cuadro anterior, los cultivos cosechados sirven para autoconsumo, se emplean para la alimentación de la familia y de los animales. Actualmente sembrar las tierras de temporal significa riesgo e incertidumbre para los campesinos, nunca tienen la seguridad de que lloverá lo suficiente para que se logren sus cultivos, pero cultivar la tierra es parte de la identidad territorial que ha sido heredada de manera familiar.

Cuadro 17. Comparación de animales de crianza en el ejido

Recurso	Frecuencia anteriormente	Uso	Frecuencia actualmente	Uso	Espacio
Bovino	6	Autoconsumo y venta	2	Autoconsumo y venta	En parcelas propias/ Traspatio
Ovino y Caprino	5	Autoconsumo y venta	1	Autoconsumo y venta	Traspatio
Porcino	10	Autoconsumo y venta	3	Autoconsumo y venta	Traspatio
Aves	10	Autoconsumo y venta	4	Autoconsumo y venta	Traspatio
Asnos	5	Autoconsumo	0		En parcelas propias/Vivienda
Conejos	9	Autoconsumo y venta	1	Autoconsumo	Traspatio

Fuente: Elaboración con base en la muestra del ejido

A pesar de que las personas en los talleres y en las entrevistas no mencionaron tener cultivada avena en su parcela, en las encuestas hubo tres que casos registrados. Esto lleva a repensar que existen continuidades en el territorio, y que el ejido conserva todavía su carácter de producción material de ciertos cultivos que los distingue de otros.

5.3 Las plantas silvestres de Nexquipayac.

5.3.1 Los quelites.

El quelite, proviene del náhuatl *quílitl* que significa hierba comestible o planta comestible verde, de acuerdo con (Bye y Linares, 2000) su consumo era con mayor frecuencia en la época prehispánica, pero al llegar los conquistadores no las adoptaron en su alimentación porque eran recursos silvestres. Actualmente son bien recibidos en la dieta de subsistencia del campesino y su familia hasta que lleguen los cultivos cosechados.

La mayoría de los quelites surgen en parcelas cercanas que tienen milpa, en época o temporada de lluvias, y dependiendo de qué tipo de quelite sea es consumido su flor, su fruto o bien las hojas.

Los animales lacustres, flores, plantas y cultivos silvestres han sido adaptados como ingredientes en la alimentación de la región. Hay una relación entre los recursos lacustres, los cultivos, y los recursos silvestres en diversas recetas.

Al revoltijo le pones nopales, romeritos y mole. Algunas personas con la flor de calabaza hacen quesadillas, o con las verdolagas salsa. Acá se sigue usando

mucho el xoconostle, todas esas cosas, nada más con que vayas al campo y las traes (Filemón, Nexquipayac, julio de 2015).

Los quelites se ubican en las parcelas y los cerros. Son recursos silvestres porque surgen alrededor de la milpa, pero se controlan con el deshierbe y recolección que las personas hacen de ellos.

Es que acá en el pueblo se acostumbra que juntamos verdolagas, la flor de calabaza, nopales y los romeritos. Hace años por el río de la entrada había también cilantro, y otras hierbitas que nos comíamos (Eva Morales, Nexquipayac, diciembre de 2015).

Las mujeres tienen menor acceso a estos recursos porque no es tan frecuente que acudan a los cerros, únicamente las que siembran su parcela o cooperan con su esposo en labores del campo. Los hombres en el rol de esposos, hermanos o padres eran quienes llevaban a las casa recursos del campo.

Los hombres van al campo y son los que ya te traen flores de calabaza, pápalos o cualquier cosita. Nosotras nada más cuando íbamos traíamos (Juana Cuevas, enero de 2016).

5.3.2 Los romeros

Los romeros crecen en suelos salinos de ahí que adquieran un sabor salado, en el pueblo no son considerados maleza, ha sido recolectado para fines comestibles.

Los romeros son de salitre, los ubicamos del lado de San Fernando que es un poco más para acá de la Lagunita (Participación de taller, Eva Cornelio, diciembre de 2015).

Los romeros deben de coserse antes de consumirse. Primero se ponen a hervir en agua, una vez cocidos se escurren y son usados en la preparación de mole, en tortitas, o con salsa durante todo el año, pero se acostumbra más en cuaresma, año nuevo y navidad.

Mi esposo traía los romeritos, y yo hacía tortitas con ellos o el revoltijo, acá se hacen mucho en navidad y en semana santa (Eva Cornelio, Nexquipayac, diciembre de 2015).

5.3.3 Las verdolagas

Las verdolagas también se dan en las parcelas de forma silvestre, aun es incorporado a la dieta diaria, las mujeres que van al campo o sus esposos son campesinos son quienes acceden y usan más este tipo de recursos.

Gracias al enfoque de la re-construcción del territorio las mujeres pudieron plasmar la ubicación de muchos recursos las ejidatarias, ellas conocen bien en que partes es decir partes del ejido se encuentran las verdolagas y otra serie de recursos.

Todo eso hay en el Arenal que colinda con el Papalotla ahí sí en tiempos de temporada encuentras romeros, quintoniles, verdolagas, y los maizales ahí se dan preciosos (Participación de taller, Eva Cornelio, Nexquipayac, diciembre de 2015).

Las verdolagas son preparadas con queso, carne, o simplemente en combinación con otros recursos silvestres y verduras que van complementando la dieta, en distintas épocas del año.

Las verdolagas se preparan con carne o con calabazas y queso en salsa verde, luego nada más al vapor no las comemos, fritas y con tlacoyos, o en tacos (Juana Cuevas, enero de 2015).

5.3.4 Los nopales

El papel que ha jugado el nopal data desde tiempos prehispánicos. El nombre de Tenochtitlan proviene de *te* piedra y *nochtli* nopal los aztecas lo usaron con fines curativos y alimenticios. El nopal es considerado una planta silvestre que todavía sobrevive en lugares desérticos y fríos.

El nopal crece en zonas muy áridas y no requiere de agua. Y es precisamente en las partes áridas del ejido donde se localiza como: el Arenal y en los cerros de Tepetzingo y Huatepec.

En el Tular yo él que veo es este muchacho Luis Delgadillo puro nopal ha sembrado y vende nopales, y más antes tenía otras cosas (Participación de taller, Eva Cornelio, diciembre de 2015).

El nopal en el Tular es donde tiene un poco de nopal, ni media hectárea pero como la cultiva bien se le da ahorita está tapada con hule para que no le dé el frío, hubo nopaleras dos en San Isidro ya se perdieron y sí dieron tuna. En San Francisco hay un invernadero ese si es variado ha sacado Cebolla, Chile poblano y ahí pegado es donde estaban las nopaleras (Participación de taller, Consuelo, diciembre de 2015).

El nopal lo consumen en guisos principalmente, preparados con carne o rellenos de queso, o como el complemento para las quesadillas, tacos y tlacoyos. Los hombres comentaron que al ser espinosos ellos son los encargados de cortarlos.

Los llevamos del campo cuando ya nos vamos de regreso a la casa, hay que traer un cuchillito filoso porque las nopaleras están llenas de nopales pero están bien espinosos. Hay que tener mucho cuidado con las espinas (Participación de taller, Daniel, 2016).

5.3.5 El xoconostle

El xoconostle ha sido un recurso silvestre consumido desde tiempos prehispánicos, su principal uso de esta cactácea ha sido el autoconsumo sobre todo lo recolectan en ocasiones que van a los cerros que es donde más lo ubicó la población que se entrevistó.

El cerro era muy bonito había hasta pápalo más cuando llovía los comíamos crudos había nopaleras con harto xoconostle de los blanquitos, era peligroso porque había mucho abrojo (Ángela Cruces, Nexquipayac, febrero de 2016).

El consumo del xoconostle es incorporado en los tamales, en las salsas, en caldos, como postre asado y con miel, es un recurso que prevalece gracias a la diversidad de modos de prepararlo.

El xoconostle en los tamales pitle que te digo, en caldos, asados, luego le echan a la salsa. Hay una diversidad extensa de comérslo. Luego que vayamos al cerro por ahí los vamos a identificar (Filemón Rojas, Nexquipayac, junio de 2015).

Cuadro 18. Comparación del uso de recursos silvestres en el ejido de Nexquipayac.

Nombre del recurso	Frecuencia anteriormente	Uso	Frecuencia actualmente	Uso	Espacio de ubicación
Romeros	12	Autoconsumo	9	Autoconsumo	Tablas áridas, cerros.
Verdolagas	13	Autoconsumo	11	Autoconsumo	Parcelas con milpa
Nopales	10	Autoconsumo y comercialización	12	Autoconsumo	En los cerros
Nabo	7	Autoconsumo y comercialización	4	Autoconsumo	En los cerros
Quelites	13	Autoconsumo	6	Autoconsumo	En las parcelas con milpa
Pápalos	10	Autoconsumo	8	Autoconsumo	En las parcelas con milpa
Tunas	4	Autoconsumo	2	Autoconsumo	En los cerros
Lechuguilla	7	Autoconsumo	3	Autoconsumo	En los cerros
Lengua de vaca	7	Autoconsumo	5	Autoconsumo	En los cerros
Xoconostle	12	Autoconsumo y comercialización	11	Autoconsumo y comercialización	En los cerros
Otro (jícamas y moras)	2	Autoconsumo	2	Autoconsumo	A orillas de los ríos

Fuente: Elaboración propia con base en la encuesta de Nexquipayac.

De acuerdo con la anterior cuadro los romeritos, las verdolagas, nopales, y xoconostle continúan siendo los dos recursos silvestres que más se consumen, la mayoría de estos se encuentran entre la milpa y en los cerros, una razón más para visitarlos es la recolección de este conjunto de recursos.

Son recursos de fácil acceso porque las verdolagas muchas veces están presentes en las parcelas de los campesinos/as solo es cuestión de recolectarlas, limpiarlas y cocinarlas para que formen parte de la dieta.

5.4 Los recursos lacustres de Atenco

5.4.1 Los patos

Las armadas fueron parte importante para el ejido de Atenco que es donde se ubica el charco de Huatepec, muy cercano al cerro del mismo nombre que fungió como el mirador para dar las señales del momento más propicio para la matanza del pato, coloquialmente “las armadas”.

Cuando la fauna de patos era masiva, las armadas se tiraban más seguido podían ser tiradas a las ocho de la mañana, a las cinco de la tarde o en la noche, estas siguen en la memoria de los hombres que en ese entonces eran adolescentes.

Todo esto era agua, las partes altas se instalaban los cañones, llamadas la mesa grande, la mesa chica y el chal. En ese tiempo la [secretaría] Forestal nos prohibía la matanza de patos y andaban en helicópteros vigilando pero cuando llegaban retiraban los cañones, nos echábamos a correr nunca agarraron a nadie. Eran distintas especies el golondrino, el zarceta, el torton. El chicuilote no era pato era un pájaro muy gordito, luego traíamos los sartenes a la orilla del lago y los echabas y solitos se freían porque son muy grasosos (Hermenegildo, Atenco, junio de 2016).

Por *derecho de facto* es decir esos derechos que son establecidos por la costumbre en una sociedad, y por estas costumbres en Atenco una vez llevados a casa por alguna figura masculina es que podían dedicarse las mujeres a venderlos preparados en diversidad de guisados.

El pato también, mi papá él dice que cuando era joven sabía ir a la armada y se metía a agarrar los patos. Mi mamá dice que todavía salió a vender los patos con sus amigas, porque un tiempo trabajó en tapetes luxon, y conocía a sus amigas e iba a venderles los patos, allá se los compraban. (Silvia, Atenco, diciembre de 2016).

El pato abundo en la región, sobre todo en temporada de lluvias que es cuando la laguna crecía, y los charcos abundaban. Solía ocuparse para autoconsumo y comercialización en el pueblo y en zonas aledañas.

Había chinampas que era donde sacaban el pato muerto en costales, se llevaban muchísimo. Lo vendían a diferentes partes por acá cerca, en la ciudad y otros estados (Hermenegildo, Atenco, junio de 2016).

La matanza de patos está prohibida, los charcos donde se han llevado a cabo las armadas hoy en día pertenecen al territorio que la CONAGUA compró al ejido, por eso se llevan a cabo de manera clandestina, aunque el área está vigilada. Muchos hombres siguen asistiendo a las esporádicas armadas, actualmente las armadas son para autoconsumo o venta de pato pero en el mismo pueblo.

Pues lo de la caza hasta donde yo sé está prohibido pero se da, todavía puedes encontrar gente en la calle que anda vendiendo patos en su bicicleta. (Humberto Flores, Atenco, abril de 2016).

Ya están los charcos en lo que es de CONAGUA, pero pues sobornan a los vigilantes y siguen tirándolas ¿De qué otra manera se llevan a cabo si está prohibido? Pero ya no hay como antes y además ahora esos charcos son de aguas sucias (Hermenegildo, Atenco, abril de 2016).

5.4.2 Los acociles

Los acociles fueron un recurso que en Atenco tuvieron acceso hombres y mujeres porque a las orillas del pueblo se encontraban arroyos donde se encontraban, pero al ya haberse extinguido lo recuerdan sólo como parte de un recurso que formó parte de su dieta.

El acocil ve que son como alacrancitos lo hacía mi mamá con chile guajillo y su epazote primero guisaba el chilito ya lavábamos bien los acociles y ya cuando estaba hirviendo el chile los echaba. (Guadalupe Pájaro, Atenco, enero de 2016).

El lago daba pato, ajolotes, acocil y de eso nos mantenían nuestros padres yo no padezco de los dientes, desgraciadamente se han ido secando los charcos, secan el lago para que surja Ciudad Azteca, Neza...pero iba uno los domingos, estaba todo solido había de ver qué carcajadas de patos se escuchaban. Mucho recurso del lago que teníamos (Manuel Altamirano, Atenco, junio de 2015).

Los acociles son un recurso que ya no se puede encontrar, solo queda en la memoria colectiva de las personas de cincuenta años en adelante, y algunas personas esperan que el lago florezca y resurja este tipo de especie.

5.4.3 El ahuahutle

Al ser el ahuahutle un recurso que se encontraba en la cercanía del lago de Texcoco también para Atenco fue un recurso que abundó, de igual manera lo compraban a familias que se dedicaban a venderlo pero el precio del ahuahutle era muy económico.

El ahuahutle se origina de la huevera del mosco, pero del mosco que comen los patos, es como negrito y blanquito, no es como el mosco común y corriente, había mucho tule, el tule se utiliza para hacer los petates y en sus hojitas el mosco pone

sus huevos y ya las personas que saben ya cuando ven que está saturado, cortan el pasto y ponían unos costales o llevaban sus petates y el ahuate se quedaba ahí, claro que le quitaban las basuritas, el kilo de ahuate se vende por medida, antes le decíamos “guajillo” que es un kilo y medio (Manuel Castillo, Atenco, junio de 2015)

Me platicaba mi mamá que comió el ahuate. Mi abuelito, el papá de mi mamá también vendía el ahuate, era viajero dicen que se iba hasta ahí por Zumpango, por los pueblos se iba a vender mi abuelito, era viajero (Silvia, Atenco, diciembre de 2015).

Las personas mencionan que el revoltijo y las tortitas era la manera de preparar el ahuate, una comida que formaba parte del menú de comidas anteriormente, y que consumían con mayor frecuencia en semana santa donde la religión católica prohíbe comer carne roja y se intensifica el consumo de pescados y mariscos.

El revoltijo es romeritos, con mole y los huevitos o sea el ahuate. Primero se limpiaba bien y ya calentito el ahuate se tostaba con una servilletitas ellas [las mujeres] ya sabían su punto de cocimiento y garraban su metate, le ponían sus yemas completas de guajolote, gallinas y había mucho pato y lo mezclaban bien le ponían su sal, su epazote y hacían haga de cuenta como tipo hamburguesas (Manuel Castillo, Atenco, junio de 2015).

El ahuate ahora ya está caro, mi mamá lo preparaba en una tortilla pero delgadita, lo freía antes usábamos mucho la manteca y hacia una tortillota no gruesa y la tostaba ya cuando estaba hirviendo el chilito la echaba y que sabroso (Guadalupe Pájaro, Atenco, diciembre de 2015).

Hoy en día el ahuate sigue siendo parte de la alimentación lacustre que persiste aunque también las nuevas generaciones ya empiezan a desprenderse de algunos recursos sobre todo porque el ahuate tiene un sabor muy fuerte que no a todo tipo de paladar agrada, su consumo existe entre otras razones porque se ha difundido los grandes beneficios que tiene en la alimentación.

Mis hijos creo que ni lo conocen porque no les gusta a veces por eso ya no lo hago porque solo a mí me gusta ellos no lo comen (Petra, Atenco, febrero de 2016).

5.4.4 Los pescados

Dentro del complejo del lago había una diversidad de pescados y aunque estos ya desaparecieron mediante las entrevistas se pudo obtener la diversidad de pescados que tuvieron en la región.

Todo lo que son peces, el blanco, la carpa, el charal, eso hace unos treinta años, cuando llovía íbamos a las zanjas uno o dos días después íbamos y amanecían llenos de pescaditos blancos y charales (Guadalupe Pájaro, Atenco, diciembre de 2015).

A diferencia de Nexquipayac en Atenco hubo mujeres que se dedicaron a darles uso comercial a los pescados. Un ejemplo es la abuela de doña Silvia una ejidataria de 65 años, por lo que su mamá le contaba se pudo recuperar el papel de una mujer relacionado con la venta del pescado.

Mi abuelita era pescadora yo creo tenía sus redes, y el pescado ese chiquito color blanco que lo hacía tamal lo llevaban a vender a Calpulalpan con mi mamá que era una niña, desde aquí se iban en burro y llegaban a un pueblo de Apipilhuasco y ahí hacían posada y al otro día seguían para llegar a Calpulalpan. Mi abuelita tenía su puesto en Calpulalpan y ahí vendían (Silvia, Atenco, diciembre de 2015).

Mis papás me platicaban que aquí en las zanjas había mucha agua y el pueblo estaba rodeado de zanjas y cuando llovía ahí veíamos que bajaba mucho pescadito (Anónimo, Atenco, enero de 2016)

Lo más tradicional era prepararlos en caldos, fritos y en “pitle” que era el pescado envuelto en hoja de maíz, simulando un tamal preparado con xoconostle, chile y jitomate. Notamos que el acceso y uso del pescado en la cuestión de la división del trabajo era para hombres y mujeres, incluso los niños podían acceder agarrarlos y venderlos.

5.4.5 El tequesquite

El uso del tequesquite fue muy regular debido a que pertenece a suelos salinos, por lo que siempre ha abundado en Atenco, era sencillo recolectarlo alrededor del pueblo en charcos que había sobre todo después de la lluvia, en las cercanías del lago era mayor la presencia del tequesquite, su uso fue multifuncional.

Las mujeres le daban y continúan dando al tequesquite un uso para la cocción de las comidas, para el lavado de la ropa y fines de uso personal.

De aquí para Ecatepec son aguas salitrosas, en el tiempo de sequías que se secaba el lago, se secaba toda esa parte, entonces a la tierra se le hace una especie de natilla, el tequesquite, mis hermanas, mis tías, mis abuelitas lo

agarraban y se bañaban, remojaran el tequesquite y con la arenita que quedaba con una semana que se lo pusieran, les quedaba el cabello rojizo (Manuel Castillo, Atenco, junio de 2015).

El tequesquite acá lo usaban mucho ese lo ensuavece todo, hasta para la carne decían hoy Don Porfirio mato un animal ya muy grande no, no se va a cocer mi papá le decía a mi mamá: <<vas a comprar carne pero le echas tequesquite para que salga suavcita la carne>>. El tequesquite lo ponía a remojar en un plato, en lo que sea y luego le echaban unas gotas de eso y nada de carne vieja (Luis Pájaro, Atenco, diciembre de 2015).

Yo venía a lavar en la tortuga salía el agua del pocito mi mamá nos traía por acá por el Amanal. Con la cubetita sacábamos el agua y lavábamos con el lavadero de palo, yo usaba nada más el puro jabón y el agua de tequesquite no usábamos clarasol (Juana Pájaro, Atenco, diciembre de 2015).

Los hombres mencionaron el uso del tequesquite como remedio para sanar heridas, infecciones o raspaduras leves en la piel, además de tener presente también los usos para la preparación de alimentos.

Ese está en la parte del ejido con salitre. Ahí pones una casa y en cinco años ya no tienes casa, se la come el salitre. Yo un tiempo me daban comezón los pies que llevo y con eso me alivie (Alejando Pájaro, Atenco, febrero de 2016).

Pues que sí te caías y te golpeabas, incluso los chamacos luego por andar jugando se andan raspando. Ponía mi abuelito a hervir agua y luego le dejaba caer el tequesquite y con esa agua sobre la piel te sanaba, era cicatrizante (Anónimo, Atenco, enero de 2016).

El tequesquite fue un recurso multifuncional para hombres y mujeres, tenía diversos usos de acuerdo a las necesidades desde labores domésticas, de uso personal y como remedio.

Actualmente las mujeres lo siguen utilizando para labores del hogar como lavar la ropa, ponerle a los frijoles o la carne para suavizar, y algunas todavía lo usan para el cabello, lo compran o lo recolectan cuando van al campo.

El tequesquite nada más lo uso para suavizar la ropa, los alberjones cuando están duritos (Elvia Ortega, Atenco, diciembre de 2015).

No ahorita no pero luego, a veces cuando vamos traigo lo usaba más cuando mi esposo trabajaba en la fábrica terminator y llegaba con uniformes todos grasientos me daba mucha flojera lavar sus uniformes (Elvia Ortega, Atenco, febrero de 2016).

5.4.6 Las ranas, atepocates y ajolotes

Las ranas, atepocates y ajolotes fueron una triada de anfibios localizada en el lago y manantiales alrededor del pueblo. Atraparles y matarles fue una tarea propiamente de los hombres, ya muertos los llevaban a sus casas para darlos a la esposa o a la mamá según correspondiera.

Acá nos enseñamos a nadar, veías gente desnuda otra con su calzón o sea con su trusa nada más, y a veces te metías y las víboras ahí andaban las veíamos y eran de distintos colores, especies variadas que se perdieron (Hermenegildo, Atenco, junio de 2016).

Lo que eran las ranas, los atepocates y ajolotes eran como primos hermanos por así decirlo. Pero ese sabor sabroso, esa consistencia rica que tenían nunca se me olvidará. (Clara, Atenco, febrero de 2016).

La forma en que las preparaban era al igual que los pescados, en pitle acompañado de algunos recursos silvestres, en ocasiones también como guisado sustituyendo algún tipo de carne de pollo o de res.

Cuando llovía había mucho de eso, les pegabas con una piedra y rápido se morían. Los chamacos se dedicaban a jugar, cuántas mataban, luego ya se las llevaban a las mamás y ellas las preparaban en distintos guisados. (Anónimo, Atenco, enero de 2016).

Eran ranas como los sapotes esos grandotes, te metías al agua con el ayate puesto en el cuello salías y ya lleno de ranas, acociles, pescaditos. Era una carne tan suavcita, más sabrosa que la del pollo, la preparaban en un tamal con la hoja del maíz, su xoconostle (Hermenegildo, Atenco, Junio de 2016).

Algunas mujeres destacaron el uso comercial del ajolote, lamentando que se extinguiera en la región. De esta triada de recursos parece ser que el ajolote fue el menos usado para la alimentación.

Una vez que tuve una enfermedad respiratoria me acuerdo que con el ajolote me alivie, lo que ya no recuerdo es si había aquí en Atenco o fueron a Xochimilco a conseguirlo. Pero se usaba con fines curativos ese animalito (Guadalupe Pájaro, Atenco, diciembre de 2015).

Cuadro 19. Comparación de recursos lacustres en el ejido de Atenco

Recurso	Frecuencia anteriormente	Uso	Frecuencia actualmente	Uso	Espacios
Tequesquite	8	17 usaron los recursos para autoconsumo y 2 para comercio.	5	16 los usan para autoconsumo, 5 ya no los usan.	Área salitrosa
Pato	12		5		Charcos
Alga espirulina	2		1		La laguna, charcos
Ahuahutle	8		8		La laguna
Caracoles	7		4		La laguna
Pescado	6		1		ríos
Ranas	5		0		Arroyos, zanjias
Sal	11		5		Laguna
Acociles	6		0		Laguna

Fuente: Elaboración hecha con base en la encuesta de Atenco

Con base en el anterior cuadro comparativo, en Atenco continúan el ahuate, el tequesquite y el pato siendo los recursos lacustres más consumidos, la sal de tierra no se consume con la misma relevancia que en el pueblo que la produce que es Nexquipayac. El alga espirulina tiene muy poco conocimiento por sus habitantes, a pesar de que es un recurso que se recolecta en la región.

5.5. El cultivo de la tierra en Atenco



Figura 15. Ejido de Acuexcomac límite con Atenco, mostrando el arado de la tierra, 2015.

El cultivo de la tierra ha sido parte importante y complementaria para la vida material de las familias, a pesar de que muchos hombres son campesinos-comerciantes-obreros en el pueblo de Atenco. Ser campesinos lo alternan con la elaboración del cinturón, otros realizaban nieves y pulque vendiendo en el pueblo y en ferias de otros pueblos cercanos y trabajando en fábricas (Terrones, 2012).

La decisión de cultivar la parcela está relacionado con el tiempo de trabajo e inversión económica que le invierta la unidad familiar, porque el ciclo agrícola conlleva esfuerzo. Cabe destacar que muchas familias combinan esta práctica con otro tipo de actividades económicas que es de donde proviene la inversión para la siembra.

Las parcelas deben de tener etapas, en el caso de que estos sean cultivos de milpa como el haba, el frijol, calabazas, arvejon conlleva mayores gastos, aunque también asegura mayores retribuciones.

La preparación: para que las parcelas adquieran las condiciones idóneas del suelo que permitan asegurar los cultivos. Se limpia, barbecha en una o dos ocasiones y se rastrea. Para ello contratan maquinaria de tractor o yunta, que pueda remover el suelo de sus parcelas.

Se siembra: Requiere una inversión en la compra de la semilla, y mano de obra para la labor de siembra.

Se fertiliza y deshierba: Implica insumos de fertilizantes y mano de obra para deshierbar.

Se cosecha: Se extrae el cultivo, es llevado al hogar, se desgrana y por último se almacena y empaca, participa la familia y en ocasiones contratan peones.

Para preparar un terreno el primer trabajo son \$500, el segundo son \$1000, el tercero son \$500 ahí ya la tienes casi sembrada. Ahora van los cultivos que llevan, dos o tres otros \$2000 y \$1000 de riego. Estos ejidos te dan a morir, esta tierra es muy buena (Alejandro Pájaro, Atenco, diciembre de 2015).

Me acuerdo que me venía ayudar mi difunta esposa, anda yo cortando con el machete pero tenía mucho cuidado de que no fuera yo a cortar a mi esposa, yo cortaba y ella recogía (Anónimo, Atenco)

Con la siembra del maíz tienen que dejar descansar la tierra por temporadas, o no todo el año estaban involucrados en la actividad agrícola lo que conlleva a buscar otras fuentes de empleo que complementen los gastos familiares, nuevamente la fuerza de trabajo de los hijos se convirtió en parte fundamental para los cultivos de la tierra.

Los hombres al campo, ya no me daba tiempo, me dedicaba al cinturón, ocupaba a mis hijos los tenía los domingos. Alejandro y Luis saben arriar la yunta, teníamos los animales y en dos domingos acabábamos el trabajo de la yunta y aparte ellos se enseñaban, tenían 19 años se sacaban sus zapatitos no querían que se ensuciaran y descalzos entraban y si llevaban sus huarachitos pues órale. En domingo de seis de la mañana a seis de la tarde (Luis Pájaro, Atenco, diciembre de 2015).

No puedo comentar de mis abuelos ni paternos ni maternos porque yo no los conocí, fuimos parece ser que 11 o 12 yo soy el más chico de la familia pero tengo uso de razón siempre vivimos del campo, mis papás fueron de campo (Hermenegildo, Atenco, diciembre de 2015).

Las mujeres se empezaron a involucrar al campo para ayudarle a sus esposos o a sus papás, ellas fueron aprendiendo en la práctica. Siempre ha sido poca la participación de las mujeres en las prácticas agrícolas.

Sí, y conozco bien el campo y sé trabajar bien el campo. No me gustaba pero yo veía a mi esposo y dije qué será tan difícil y déjeme decirle que yo aprendí pero a pura palabrota digo pues ni modo así me tocó aprender y aprendí bien (Elvia Ortega, Atenco, diciembre de 2015).

Había momentos en que nos necesitaban porque había que ayudarle a mi papá pero yo casi no fui, la que iba era mi hermana la mayor (Julia Pájaro, Atenco, diciembre de 2015).

Yo me quise acercar al campo pero no pude yo creo que es muy pesado, es cosa de los hombres, me hizo muy mal entonces ya no volví por mi propio bien (Adela, Atenco, junio de 2015).

No era muy frecuente que las mujeres fueran al campo, en su caso lo hacían pero cuando iban a dejar el almuerzo o/y comida ya fuera al esposo, hermanos o papá, o en temporada de cosecha que se requiere más fuerza de trabajo.

Pocas las mujeres que íbamos al campo, pero por ejemplo ellas iban en momentos muy específicos como cortar la milpa (Elvia Ortega, Atenco, diciembre de 2015).

Hace 70 años la mayoría de mujeres se dedicaban al hogar, llevaban la comida al campo, yo iba con mi mamá caminábamos mucho. Las mujeres lavaban la ropa en los lavaderos, hacían la comida... (Guadalupe Pájaro, Atenco, diciembre de 2015).

En el campo o ya totalmente al hogar ¿Por qué al hogar? Porque por ejemplo uno se paraba temprano se iba al campo, sí tú te parabas a las cinco de la mañana las mujeres te iban a dejar tu desayuno, ya se regresaban tú seguías trabajando y después te iban a dejar tu comida y a eso se les llamaba las tlacualeras, no era fácil ir al campo caminando porque todo era caminar y dar el desayuno regresar caminando y preparar la comida y otra vez ir y venir (Adán Espinoza, Atenco, octubre de 2015).

5.5.1 Los cultivos de milpa en el ejido de Atenco

En la milpa el cultivo predilecto es el maíz, pero también se acompaña de otros como el frijol, tomate, habas, chiles, calabazas además de que en la milpa crecen de forma natural recursos silvestres que son aprovechados también para la alimentación.

En el ejido de Atenco gran parte del campesinado tienen el fin de utilizar los recursos para autoconsumo, en la parcela van dividiendo surcos para distintos cultivos y así tener variedad en su cosecha.

Mira en la parcela, tenemos maíz y de todo... vamos sembrando uno o dos surcos de chile, de haba, de calabaza, eso ya lo hace la mayoría acá porque te deja para comer. (Lucio Medina, Atenco, febrero de 2016).

De la venta a escalas grandes se encargan los hombres. Las mujeres únicamente por kilo, venden a personas del mismo pueblo principalmente a quienes se dedican a la venta de tamales y tlacoyos, o a familias que tienen en puerta una fiesta ya que en estas se acostumbra a dar tamales a los invitados.

Mire todo esa maíz fue el que se me dio son 17 tambos llenos, acá lo que se acostumbra es a venderlo a quienes venden tamales o te viene a ver quién va a tener fiesta para sus comidas o simplemente saben quién siembra y ya tocan la puerta, o se negocia con compradores (Santiago Medina, Atenco, febrero de 2015).

Para los animales y para nosotros, cuando es mucho lo vendemos. Porque ahora ya no hacen tortillas, ya aquí ya se perdió todo eso. Antes si cualquier señora iba al molino, hacía sus tortillas, pero ahora ya son contadas las personas. (Silvia Romero, Atenco, diciembre de 2015).

Yo todavía hago tortillas, no siempre... cada que tengo tiempo pero sí hago o a veces hacemos tamales (Elvia Ortega, Atenco, febrero de 2016).

Anteriormente la siembra del maíz era primordialmente para el consumo familiar, los puntos de venta eran en tianguis de otros pueblos o en una de las tiendas más grande de Acuexcomac para que después ellos revendieran todos los granos.

Me acuerdo que llenaba los cuartos de adobe tanto mi tío como mi papá, los tenían llenos de maíz y de cebada, a más no poder (Guadalupe Pájaro, Atenco, diciembre de 2015)

En Acuexcomac había una tienda que le decían la tienda grande que era de Don Ismael y ellos acaparaban todo porque lo revendían y llevaban sus cosas, sacos de maíz y cebada y ahí lo iban a vender con ellos (Hermenegildo, Atenco, diciembre de 2016)

Todavía me tocó la oportunidad de que íbamos a Chiconcuac era la plaza iban a vender también el maíz o la cebada y ahí ponían su puesto llevaban cinco, diez costales y todo lo vendían eh porque llegaban a comprar mucho todavía en ese tiempo era el auge del campo (Hermenegildo, Atenco, enero de 2016).

Con la llegada de las tortillerías elaborar tortillas a mano empezó a caer en desuso ahora ya es muy escasamente cuando las preparan y quienes las hacen son mujeres arriba de 50 años de edad, aunque hay que resaltar que la vendimia de tlacoyos en la zona todavía se conserva.

Ahorita mi tierra la tengo a medias con otros muchachos a que no se trabaje, además así ya tengo mi maíz o lo que siembran, el maíz lo uso para hacer mis gordas, mis tortillas a mano que ya casi no hago pero de vez en cuando (Petra, Atenco, febrero de 2016).

El maíz se usaba para hacer tortillas ahora ya hay prensas yo hice muchas tortillas ajenas, desde niña aprendí como hacerlas (Guadalupe Pájaro, Atenco, diciembre de 2015).

El frijol pertenece a las leguminosas al ser rico en proteínas, carbohidratos, minerales y fibra es un cultivo que cumple requerimientos para la alimentación. Su domesticación en América surgió hace 8,000 años aproximadamente.

Según los testimonios muchas personas dicen que ante la pobreza del campesinado trataban de sembrar cultivos para tener asegurada su alimentación, y la siembra se destinaba para el uso y consumo familiar.

Mi papá tiene tres, una es la que sembramos maíz, frijol, haba en esa misma nueve surcos de frijol, doce de maíz, una de haca y una de calabaza para nosotros mismos (Lucio Medina, Atenco, febrero de 2016).

Algunos campesinos llevan a vender su cosecha a la central de abastos, pero llevarlo a canales de comercialización su mercancía debe cumplir con los parámetros que el mercado exige.

Había veces que sacaba mi ejote, o lo que hubiera cosechado. Me iba en la camioneta a la central de Iztapalapa, te colocas en una parte donde van los coyotes y te preguntan en cuánto das tu mercancía pero debe de tener buen tamaño, color, un montón de cosas... (Hermenegildo, Atenco, junio de 2016).

5.5.2 El trigo, avena y cebada

Estos granos formaban parte de la alimentación del ganado que las familias tenían, algunas continúan conservando la crianza de animales como los borregos que son un animal que se ha adoptado en la dieta de los pueblos que circundan a SSA para la vendimia de barbacoa.

Los testimonios mencionan que a veces van hasta el pueblo los compradores buscando quien les venda borregos, o quien les venda un puerco para la venta de carnitas.

La avena, antes no había molino, si había molino lo que no había era dinero para llevarla a vender mi suegro se la daba a los animales tenía acémilas, tenía machos es lo mismo ¿no? machos que acémilas y tenía borregos, tenía puercos, tenía de todo (Elvia Ortega, Atenco, diciembre de 2015).

Uno de los problemas de sembrar en las parcelas de temporal manifestado por los campesinos/as es el riego, a pesar de que existen pozos en los ejidos a muchos no les llega esa agua hasta sus parcelas por lo que han abandonado sus tierras.

Como estrategia al tener trigo también se empezó a elaborar tortillas de trigo, y de maíz con trigo, preparación que contribuía a la dieta de la familia, de la que se encargaba la mujer.

Mi suegra siempre hacía tortillas luego hacía tortillas de trigo o sea con masa y trigo, a la fecha es una delicia y yo fijese que todo eso lo aprendí. Ahorita seguimos sembrando trigo, entró la cosecha de cebada, maíz vamos a empezar a pisar o sea que esa tierra se ha seguido cultivando, nunca se ha dejado de cultivar (Elvia Ortega, Atenco, diciembre de 2015).

Cuadro 20. Recursos agrícolas en el ejido de Atenco.

Cultivos agrícolas	f=antes	f=ahora
Maíz	6	3
Alfalfa	2	3
Frijol	3	7
Cebada	0	4
Avena	0	4
Otro	1	2

Fuente: Elaboración con base en la encuesta de Atenco.

Otra actividad complementaria, que se sustenta de los cultivos es la ganadería de bovinos, ovinos, caprinos y porcinos. La crianza de estos animales deja un excedente al venderlos y su principal alimento son los granos cosechados.

Nosotros hacemos carne nuestros granos ¿sabe cómo? Les damos de comer cebada, maíz o trigo ya que crecen los vendemos, un puerco andan en \$1,000. Porque si vendes tus granos no te sale, ya no te los quieren pagar al precio que es. (Elvia Ortega, Atenco, diciembre de 2015).

Las vacas son un recurso que al engordarlo y crecerlo les deja remuneraciones, sobre todo cuando la siembra no ha sido la esperada y hubo pérdidas, o se vende el ganado en tiempos de invertirlo al campo para poder sembrar. O bien cuando la tierra descansa y no hay de qué vivir económicamente.

Las gallinas tienen sus huevos, la vaca si tiene sus becerros hay lechita, entonces por eso al sistema no le conviene que haya ejidatarios bien plantados porque somos autónomos no necesitamos de nadie, y como ahí no pagas impuestos ni nada, claro que sí vas a pagar a la hora que compras tu azúcar y eso pero ya no es lo mismo que te tengan cautivo como en la Ciudad que ya están cautivos porque tienen que ir al mercado a fuerza (Adán Espinoza, Atenco, octubre de 2015).

En Santa Rosa mi suegro sembraba alfalfa, sembraba frijol, sembraba avena, sembraba trigo, maíz, todo eso. Yo les comento a mis hijos que les da risa y a la vez les da tristeza pero a mí no me da tristeza porque yo cuando llegue aquí a la casa de mi suegro era una persona muy franca y muy grosera y me dijo en ese momento pues *ya llegaste a donde te voy a matar el hambre* (Elvia Ortega, Atenco, diciembre de 2015).

Del ganado bovino y caprino tienen mayor control los hombres, se engorda para fines de uso comercial. Al ser animales de gran tamaño no pueden comer toda la carne en la unidad familiar.

Una res casi no porque es mucha carne, entonces esas las vendemos. Que ya andan buscando que becerros para quince años, boda o bautizo, y están limpios los animales porque aquí nada más comen pasto, zacate, alfalfa, maíz molido o trigo molido, es lo único que les damos a las vacas, porque muchos les dan gallinaza o los inyectan para que engorden (Irma Romero, Atenco, diciembre de 2016).

El caso de la señora Irma, se dedica en las mañanas a ordeñar sus vacas, las saca al campo, por la tarde las vuelve a ordeñar. Regresando se encarga de hacer tortillas a mano, de preparar la comida y cuidar otro tipo de animales en el hogar que son pollos, gallinas y guajolotes.

Mi señor trabajaba en el Colegio de Postgraduados. Cuando ya él llegaba tarde, me dedicaba a barrerles a los animales, a ordeñar las vacas llegaba de trabajar a las cuatro y media, comíamos y se iba al campo, ya se iba traía alfalfa, ya cuando llegaba íbamos a ordeñar, a darles de comer, darles agua, y a mis hijos y a mis nietos han crecido tomando la leche de vaca (Irma Romero, Atenco, diciembre de 2016).

Durante la entrevista comentó que muchos hombres y mujeres al no ser campesinos ya no tienen animales porque sin tener cultivos se vuelve complicado comprar su alimento, además del tiempo invertido.

La leche de la noche sí la vendo, en la mañana la que sobra de la noche para hoy viene un señor a traerla para hacer queso la doy a diez pesos el litro pero a él como se lleva muchos litros se la doy a cinco, y la otra la reparto [vendo] entre los vecinos (Irma Romero, Atenco, diciembre de 2016).



Figura 16. Irma Romero en camino al campo con sus vacas, 2015.

Muchas personas combinan también en sus traspatios la crianza de cerdos, cuando les surge una fiesta familiar recurren a la matanza de los mismos, con eso se genera el autoconsumo y las personas mencionan que es un ahorro monetario, como los siguientes casos:

Cuando tenemos hartitos marranos, o cuando tienen las marranas se venden chiquitos, o que mi señor los quiere engordar ya en un chiquero ponemos todos los de engorda, y cuando hay una fiesta, sabes que qué ese marrano lo vamos a engordar, ósea nosotros no compramos los marranos (Irma Romero, Atenco, diciembre de 2015).

Los marranos al estar más en el espacio doméstico se consideran un recurso que también las mujeres pueden tener a su cargo, además de que la mayoría le da el desecho que sale de las comidas, en algunas ocasiones por las tardes llegue a ver señores que

andaban en triciclos en las recauderías pidiendo la fruta y verdura descompuesta para darle de comer a sus marranos.



Figura 17. Espacios de crianza de animales en Atenco.

Cuadro 21. Comparación del uso de ganado en el ejido de Atenco.

Recurso	Frecuencia anteriormente	Uso	Frecuencia actualmente	Uso	Espacio
Bovino	6	16 casos refirieron tener animales de crianza. En tanto que 5 no los uso.	2	8 casos usan animales de crianza. 13 no los usan.	En los traspacios de las viviendas, con corrales para cada animal.
Ovino y Caprino	4		1		
Porcino	14		6		
Aves	15		7		
Asnos	5		0		
Conejos	5		1		

Fuente: Elaboración propia con base en la encuesta de Atenco.

La actividad de la agricultura está muy relacionada con la ganadería, parece ser que en los animales de subsistencia son los de pequeño a mediano tamaño. Todo el sistema milpa es una estrategia territorial que nos habla de una identidad y sobrevivencia.

5.6 Las plantas silvestres en el ejido de Atenco.

5.6.1 Los quelites

Los quelites también son un conjunto de recursos que se recolectan en Atenco, estos con uso de autoconsumo familiar principalmente. De acuerdo con las entrevistas por las tardes algunas mujeres todavía acostumbran acudir a las parcelas a recolectar quelites y algunos cultivos para el consumo de la familia.

Mi mamá le decía a mi papá: <<tú diario traes quelites, ¿qué piensas que eso vamos a comer diario? >> Y mi papá decía: <<Aprovechen ahorita que hay, un día se va acabar, van a querer y ya no van a tener quien les traiga>> Y sí, ya no tenemos quién nos traiga (Juana Pájaro, Atenco diciembre de 2015).

Este tipo de recursos son mayoritariamente para consumo de la unidad doméstica aplicado a la alimentación. En el ejido de Atenco algunas mujeres continúan realizando recorridos por las tardes para recolectar algunos cultivos agrícolas y silvestres en las parcelas, en voz de un ejidatario lo planteó de la siguiente manera:

Tanto hombres y mujeres accedieron de distintas formas a los recursos silvestres, pero ambos mediante la recolección. Los utilizan en su mayoría con el fin de consumirlos en la familia, sí el hombre los recolectaba y los llevaba al hogar la mujer lo transformaba en alimento.

Es importante resaltar que no sólo ellas son quienes van a recolectar recursos del campo sino que al nacer en las parcelas de los campesinos, ellos son los encargados de llevarlos a casa ya hay una serie de recetas típicas para cada cultivo o algunas donde se combinan hasta tres recursos.

La opinión de una ejidataria de 65 años, donde menciona que su papá era el proveedor de recursos silvestres y de un posesionario que enfatiza la diversidad de recursos en el ejido:

Mi papá cuando sembraba que ya nos traía que calabacitas, que habas, que flores de calabaza, que quintoniles de igual forma mi mamá le decía: hay tú diario traes ¿qué diario vamos a comer lo mismo? y él decía aprovechen ahorita que hay porque, un día se va acabar les preguntare a ver quién y ahorita ya no hay quien nos traiga (Julia Pájaro, Atenco, diciembre de 2015).

Mi abuelito nos traía muchas cosas del campo, liebres, patos, nopales, romeritos, calabacitas luego ya nada más veíamos con que llegaba, mi abuelito nunca se enfermó hasta ahora ya tiene 94 años (Laura, Atenco, febrero de 2015).

5.6.2 Los romeros

Los romeros suelen encontrarlos en los cerros, y en las tablas de Huatepec, que son los lugares donde los recolectan. El uso de los romeros es para el guiso llamado revoltijo, que se consume mucho en los días de luto en familias católicas. También es preparado en navidad y como un guiso cotidiano.

A mí me gustaría ir un día al campo contigo para que veas, yo te voy a cortar unos romeros tú te los vas a comer y me vas a decir así crudos cómo saben porque hay personas que dicen: << es que son romeros como que no hay sabor>>. Los que compran en la central de abastos aquí te los comes y lo único que tienes que hacer es echarle tu tortilla porque están un poco con salecita, son natural nacen exactamente en la tierra salina (Adán Espinoza, Atenco, octubre de 2015).

Tlacoyos de romeritos se hacían los romeritos, se exprimían, se les echaba su cebolla eran del campo mi mamá los iba a traer (Guadalupe Pájaro, diciembre de 2016).

La zona tiene mucha riqueza en su vegetación ¿quién no conoce los romeritos? para muchos otros sólo en navidad los comen pero nosotros que somos de aquí no es así, yo que trabajo desde las siete a las seis ando en el sol también como ustedes, tengo hambre y ando mascando romerito; nosotros los comemos con frecuencia es parte de nuestra alimentación (Anónimo, Atenco, diciembre de 2015).

En San Francisco y Huatepec en toda esa llanura que no siembran se da mucho el romero (Participación de taller individual, Elvia ortega, febrero de 2016).

5.6.3 Las verdolagas

Las verdolagas crecen en la milpa, y en los caminos del campo. Se propagan con facilidad en los alrededores de las parcelas, por lo que deciden cortarla y llevarla para comerla, de esta manera han ido adoptando recetas que incluyan este recurso.

Ante esta abundancia en las parcelas y que sean consideradas como maleza para la tierra cultivada de los campesinos, hay familias que se dedican a recolectarla con fines comerciales.

Hay mucha verdolaga. Pero da tanto el campo que una familia entera se dedica andar recogiendo y llenan su camionetita de varias cosas como verdolagas, nopalitos, flor de calabaza...lo que encuentran y lo vende; de eso vive toda esa familia. (Hermenegildo, Atenco, diciembre de 2015).

Ah sí, yo todavía los traigo, todavía ahí hay verdolagas, romeritos, quintoniles, todo eso. Yo luego le digo a mi hijo: ya me voy al campo hijo, te espero allá, voy a juntar las verdolagas y las traes, entonces aquí las hacemos a veces nada más fritas, les hecho harto chile de árbol, cebolla y yo todavía guiso con manteca (Isabel Romero, Atenco, diciembre de 2015).

Las mujeres usan estos recursos desde la infancia, así fue como aprendieron a cocinarlos, y en las casas es muy recurrente que mencionen que comen verdolagas en quesadillas, en salsa con carne, o solo revuelto con cebolla y en tacos.

Ya casi nadie siembra fíjese ya todo lo que comemos ya no es como antes, como las calabacitas del campo, el frijol, las verdolagas, en esos días comíamos bien rico porque todo era limpio y ahora ya no. Ha venido mucha gente que no es de aquí, gente cochina vulgarmente se le puede decir, gente que no conocemos, ya no respetan y entonces ya todo es cochino, antes todo era muy bonito (Silvia, Atenco, diciembre de 2015).

Ahí en la parcela hay mucha verdolaga, ahora que murió mi sobrina aquí se acostumbra a dar de comer, me dijo mi sobrino hay verdolagas en tu tierra le digo sí y venimos nos llevamos en la camioneta y eso sirvió para la comida (Hermenegildo, Atenco, junio de 2016).

5.6.4 Los nopales

Al ser un recurso silvestre comentan las personas que tienen un sabor salado que adquieren por la salinidad de los suelos donde crecen. Los recolectan en el cerro que es donde abundan, algunas personas comentan que no son endémicos de la zona sino que fueron llevados de otro lugar.

Las personas recuerdan que siempre ha habido mucho nopal en los cerros, su preparación consiste en recetas como: revoltijo, en salsa, asados con una carne, o incluidos en ensaladas.

Siempre hay que comer nopales, romeros porque nacen así silvestres, los nopales hay muchos por eso es una gran mentira que digan que son tierras salinas y no dan nada (Adán Espinoza, Atenco, octubre de 2015).

Nada más asaditos o en ensalada con jitomatito, aguacate, cebolla, chilito, cilantro. Esos nopales tienen un sabor muy diferente a los que puedes comprar (Elvia Ortega, Atenco, diciembre de 2015).

Los nopalitos asados mi mamá nos iba a traer en un pedacito del campo donde teníamos y nos asaba en el comal con sal, algunas veces nosotras los íbamos a juntar algunas veces mi papá los traía (Guadalupe Pájaro, Atenco, diciembre de 2016).

5.6.5 El xoconostle

Este ha sido el recurso característico de los cerros en Atenco. Es acompañado en caldos, salsa, tamales y carnes. Lo recolectan en los cerros y partes aledañas, o cuando van a las zonas áridas del ejido.

El xoconostle lo traíamos del campo, del charco de donde están dos cerritos uno se llama Tepetzingo y el otro se llama Huatepec (Silvia, Atenco, diciembre de 2015).

Ahora que recién dos semanas fuimos al cerro, trajimos xoconostle y ese lo preparamos en salsa o molito de olla (Julia Pájaro, diciembre de 2015).

Cuadro 22. Comparación de recursos silvestres en el ejido de Atenco.

Recurso	Frecuencia anteriormente	Uso	Frecuencia actualmente	Uso	Espacio
Romeritos	13	20 mujeres los usaron para autoconsumo, 1 no lo uso	18	18 entrevistadas usan recursos del campo, 3 casos no los usaron. 13 mujeres usan los recursos para autoconsumo	Milpa, zona salina del ejido, los cerros de Tepetzingo y Huatepec.
Verdolagas	9		18		
Lechuguilla	1		14		
Xoconostle	13		12		
Lengua de vaca	2		4		
Nopales	11		11		
Nabo	4		11		
Quelites	13		13		
Pápalos	1		11		
Tunas	5		7		
Otro	1	2			

Fuente: Elaboración propia con base en las encuestas de Atenco.

Como se puede ver en el cuadro comparativo de recursos silvestres, el consumo de estos se ha incrementado sobre todo de los romeritos, las verdolagas y los nopales que son dos de los recursos que pueden acompañar como complemento en guisos con carne, queso, y salsa.

Cuadro 23. Uso de recursos en Nexquipayac y Atenco a través del tiempo

Recursos	Nexquipaya c N=19		Atenco N=22	
	Antes	Ahora	Antes	Ahora
Lacustres				
Tequesquite	8	5	8	5
Pato	12	5	12	5
Alga espirulina	2	1	2	1
Acociles	6	3	6	3
Ahuautle	8	8	8	8
Caracoles	7	4	7	4
Pescado	6	1	6	1
Rana	5	3	5	3
Sal	11	5	11	5
Cultivos				
Maíz	6	4	6	3
Alfalfa	5	1	2	3
Frijol	5	2	3	7
Cebada	3	3	0	4
Avena	3	3	0	4
Ganado				
Bovino	6	2	6	2
Ovino y caprino	5	1	4	1
Porcino	10	3	15	6
Aviar	10	4	14	7
Lupanar	9	1	5	1
Silvestres				
Romerito	12	9	13	18
Verdolaga	13		9	18
Nopal	10	12	11	11
Xoconostle	12	3	13	12
Lechuguilla	7	3	1	14
Nabo	7	4	4	11
Pápalo	10	8	1	11
Tuna	4	2	5	7
Quelite	13	6	13	13
Lengua de vaca	7	5	9	7

Fuente: Encuestas de los ejidos.

El lago de Texcoco proveía de una serie de productos que servían para autoconsumo por lo que la dieta se componía de una serie de alimentos lacustres con alto valor proteínico. El arqueólogo Jeffrey Parsons menciona la carencia aún de investigaciones sobre este tipo de recursos, en sus primeros hallazgos realizados hace 13 años encontró

una serie de utensilios como navajas de jade y tepalcates, con lo cual tiene la hipótesis de que había un sector de la población que se dedicaba a la cacería y matanza de recursos lacustres y advierte que de construirse el aeropuerto sería la muerte para llegar a descubrir el mundo del clásico y postclásico (Excélsior, 2015).

En Atenco y Nexquipayac por motivos de la división genérica del trabajo los hombres la mayoría de veces se dedicaron a obtener los recursos lacustres, mientras que las mujeres fueron las encargadas de comercializarlos. Al tener los hombres más frecuencia con los espacios de los recursos acuáticos accedieron a una cantidad mayor que ellas, lo cual nos habla del uso diferenciado de los espacios en relación a recursos acuáticos (Vázquez *et al.*, 2004).

El cultivo de la tierra también fue y continúa como una actividad del género masculino, las mujeres se involucran en determinada etapa del ciclo agrícola. Las mujeres tienen acceso y control de los recursos una vez que están almacenados en la unidad doméstica para el uso de la alimentación y para venderlos a pequeña escala (por kilos).

La crianza de animales ha sido una actividad de ambos, pero las mujeres se dedican a los animales de traspatio en mayor proporción a las aves y porcinos que son usados para autoconsumo, tienen mayor control desde que los crían hasta que los comercializan. Los hombres están más involucrados con el ganado bovino y caprino, tienen mayor conocimiento de su dieta, de los tipos de razas, y de los canales de comercio.

La pertenencia cultural determina el aprovechamiento de estos cultivos, notamos que el control y uso de los recursos está influenciado por el género, y sin esta mirada sería imposible darle el énfasis de autoconsumo y de valor comercial que tuvo para los hombres y las mujeres. Algunos recursos han desaparecido, fueron usados por los informantes se vuelve imposible saber el control que les daban por temporada al año pero se ha tratado de visibilizar la importancia que tuvo para la sociedad de Nexquipayac y Atenco.

CAPÍTULO VI. La urbanización, el mercado de tierras y el uso cultural del territorio.

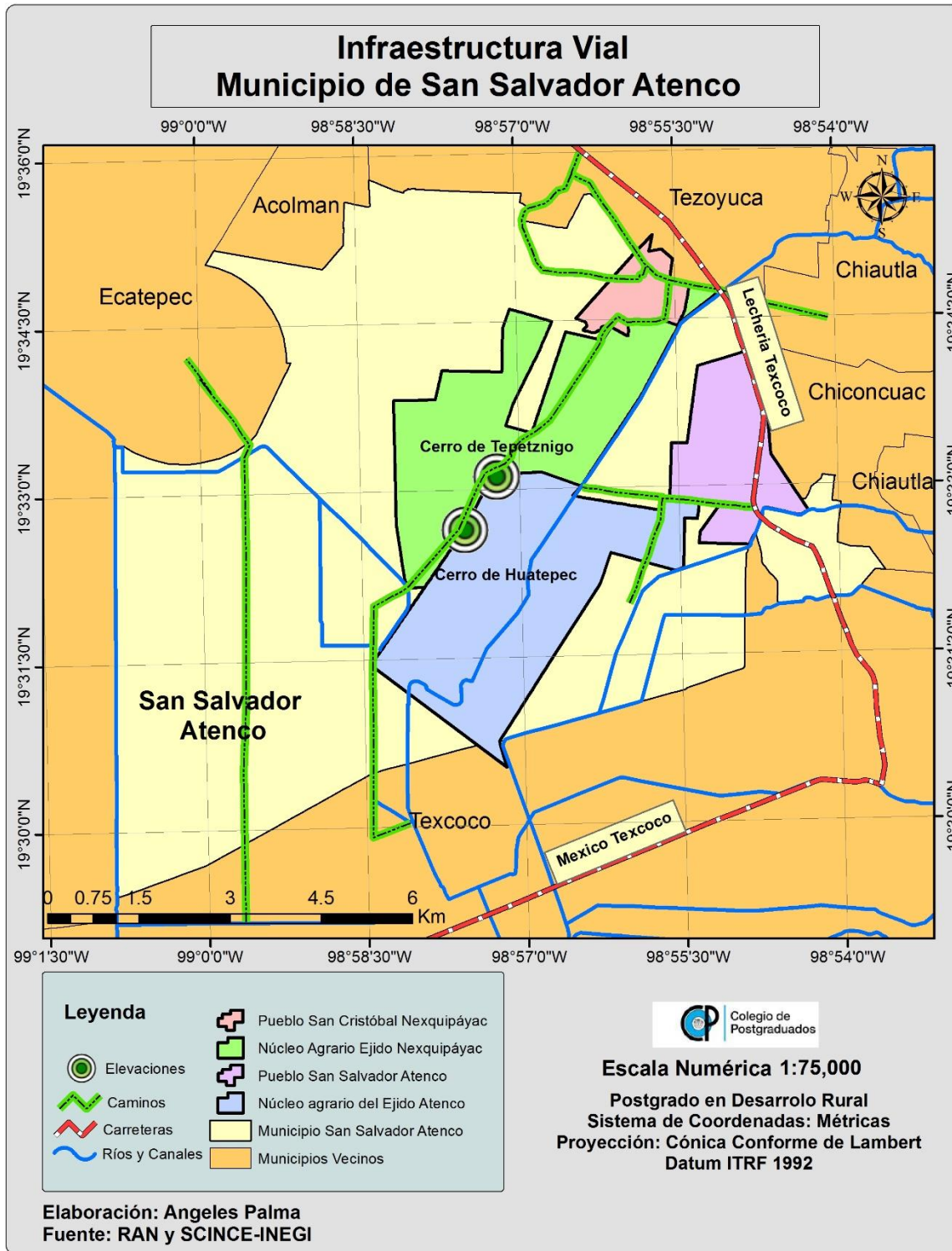


Figura 18. Infraestructura vial del municipio en el contexto del ejido de Atenco y Nexquipayac.

6.1 La urbanización difusa del territorio

6.1.1 La urbanización del ejido de Nexquipayac.

Hay una expansión acelerada y no planeada de los asentamientos urbanos en los catorce municipios de la región III- Texcoco región que ocupa 260,000 has de la cual 70,000 están sin planeación urbana (Pájaro, 2000).

Para el caso de Nexquipayac la parte que se conoce como San Cristóbal ya comienza a tener presencia de muchas viviendas, que son sobre todo de hijos de ejidatarixs en proceso de formar su nueva familia.

Y aquí en San Cristóbal muchos ejidatarios se fueron a vivir ahí en las parcelas y ya llega hasta la Trinidad como cinco, el Arenal ya son menos los que viven ahí. (Susana Zarco, Nexquipayac, enero de 2016).

Hay las Salinas había grandes y chicas muchos ya vivían allá no les gustaba y se regresaron y luego vendieron ya hay buenas casas y tienen todos los servicios esos que compraron, Chileleco, tierras nuevas pero esas sí son legales de Nexquipayac. (Daniel, Nexquipayac, enero de 2016).

Desde hace dos décadas a tras ha llegado gente a formar nuevas colonias con lo cual se ha comenzado a modificar el espacio. Se empezó a construir segregación en el espacio de parte de las personas originarias hacia los pobladores que llegaban. Considerando a los habitantes de las colonias nuevas como los otros, quienes no forman parte de la identidad del lugar, quienes han llegado con nuevas costumbres, y maneras de vivir.

No sabemos de dónde vienen, el motivo de su llegada. Ellos no quieren participar en nuestras fiestas, en todas las costumbres que se hacen en el pueblo. Traen sus propias creencias. Viven en otro lugar, cerca pero lejos de nosotros (Anónimo, Nexquipayac, febrero de 2016).

El problema de la urbanización se presenta como una problemática evidente en el área de los ejidos, se empieza a visibilizar un crecimiento no controlado de los asentamientos urbanos lo cual arroja mayor presencia de basura no biodegradable pero que mucha de ella si se podría reciclar (Pájaro, 2000).

Ya inclusive muchos ejidatarios empezaron a vender sus parcelas, ya sea todo o ya empezaron a seccionar y hay casas ahí dentro de las parcelas, no sé cómo vayan a quedar esas calles, porque es lo más lógico porque ya después van a desaparecer los ejidos. (Susana Zarco, Nexquipayac, diciembre de 2015).

Hubo cambios, empezaron a entrar las pavimentaciones. Es un pueblo muy mal organizado en cuestión urbana, porque las veredas las hacían como les gustaba, que me gusto este pedacito y ahí hacían su casa. No había urbanización bien trazada (Susana Zarco, Nexquipayac, diciembre de 2015).

La parte del Tular unos ya vendieron, la mayoría dicen que hasta hay un templo Protestante. Muchos ya hicieron sus casas. (Participación de taller, Eva Cornelio, Nexquipayac, diciembre de 2015).

Las personas de Nexquipayac reconocen el asentamiento de colonias nuevas como Nueva Santa Rosa, Granjas ampliación y el Salado que les están afectando en la cuestión de seguridad como son la Colonia que aunque se encuentran en el ejido de Ixtapan están relativamente cercanas al pueblo.

A mí primo le robaron su carro, eran las dos de la tarde, fue allá en Santa Rosa, tratamos de ayudarlo pero es gente muy peligrosa, roban de día tiendas de abarrotes, asaltan... (Ángela Cruces, Nexquipayac, febrero de 2016).

Hay muchas personas que además cargan con el estigma de ser “macheteros”(que se refiere a los integrantes del FPDT), cuando se relaciones hacia fuera del municipio y en el pueblo por provenir de otro lugar son llamados “fuereños” tienen doble carga hacia adentro y hacia fuera.

El año que viene voy acabar la carrera y pues no voy a tener trabajo siempre ven mi INE y dice ah no porque eres de los macheteros eso me pasa acá en Texcoco más me va a pasar en la Ciudad, y la gente de acá nos llama fuereños ah pero para cooperar para la fiesta de la iglesia ahí si no somos fuereños. (Anónimo, Nexquipayac, febrero de 2016).

Nuestras autoridades deberían pedirles saber quiénes son. Hubo un caso que mataron a un señor y no supieron nada, era de Michoacán y como rentaban de la noche a la mañana huyeron. Yo pienso que se haga un censo a todos esos “fuereños”. (Eva Cornelio, Nexquipayac, diciembre de 2015).

6.1.2 La urbanización del ejido de Atenco.

Los terrenos agrícolas comienzan a cambiar el uso agrícola por un uso ocupacional para la edificación de las viviendas. Divisiones del ejido como el Amanal, Huatepec, La Pastoría, La Purísima y Cambray se han llenado de casas, algunas ya cuentan con servicio de luz, agua y drenaje.

Ahora con la adopción del dominio pleno, adoptado dos años atrás, la venta de lotes en las parcelas ha aumentado. Se ha vendido a personas ajenas Atenco, provienen de distintos lugares a vivir al territorio por lo que se segregan las realidades sociales en momentos colectivos.

En los ejidos se comienza a ver construcción de casas, en varias manzanas o tablas del ejido se vislumbran casas sin servicios. Una parte interesante es la tabla del Amanal en el ejido de Atenco ubicada a un costado del parque de los ahuehuetes donde se visibiliza el comienzo de una nueva colonia ya con servicios de agua, luz y transporte.

Yo le digo a mi esposo que Amanal está ahorita como cuando el pueblo hace muchos años. Ya cada vez hay más casas, aunque vienen a las compras por acá al pueblo (Irma Romero, Atenco, diciembre de 2015).

Las personas me prevenían si quería ir a esas colonias que me dirigiera con el líder porque lo comparan con Chimalhuacán, o con Tepito y mencionaban que es un lugar de violencia, de asentamientos irregulares por fraccionamientos con uso social clandestino y con una carga política distinta a la de los pueblos.

No es gente de aquí es gente acarreada que se dedica andar con la antorcha campesina nada más viendo qué sacan y luego lo reparten. Esa gente se quería llevar la delegación para allá. Yo, no me gusta Chimalhuacán y para adelante esos municipios no me gusta como los dejaron ya no hay tienditas como acá hay pura Aurrera, Gigante ya están oprimidos. (Luis Pájaro, Atenco, diciembre de 2015).

Mire los muertos los vienen a tirar por acá a los ríos pero en realidad esos los matan por allá en esas colonias sin ley, gente de acá es tranquila, porque nos cuida el santo de la iglesia. (Anónimo, diciembre de 2015).

Aspectos que han inferido en la urbanización son la cercanía que tiene con la Ciudad de México, centros industriales en Ecatepec, las vialidades accesibles que tiene para poder dirigirse hacia la Ciudad de México y otros estados.

Un señor muy conocido de allá se llama Rubén, es todo un líder. Cuando yo fui síndico me quiso sobornar, porque tiene fraccionamientos, no hacen las cosas bien. No respetan el programa de urbanización municipal, les gusta porque está cerca de la Ciudad (Humberto Flores, Atenco, marzo de 2016).

Ante esta urbanización desordenada, aumenta la demanda de servicios como agua, luz, drenaje, asfalto y problemas al interior del ejido. Porque hay una serie de ventas en el ejido que se están dando de manera clandestina es decir, sin tener aún en regla el uso del suelo aprobado para venta y edificación.

Ahorita la casa más cerca es una construcción en Huatepec más abajo del cerro. Está bien hecha, la hicieron bien rápido, le voto el concreto por las condiciones del suelo, si hubieran hecho todo legal ahí mismo les hubieran dicho que no son condiciones aptas para construcción. Hace años había varias casas pero se les dificultó la vida al no tener servicios. (Alejandro Pájaro, Atenco, marzo de 2016).

Esa gente ha llegado de Neza y se ha apropiado de esos terrenos, es como un Chimalhuacán. Todo eso es un pinche pueblo sin ley, todos los muertitos que aparecen son de ahí. En esas colonias buscas al líder para que entres seguro. (Elvia Ortega, Atenco, diciembre de 2015).

La vía que prevalece para que sean propietarios de un terreno en zona parcelada es por herencia, pues los hijos/as de ejidatarios comienzan a casarse y formar una familia con lo cual se ven en la necesidad de tener un terreno para edificar su casa.

Al haber adoptado el dominio pleno muchos ejidatarios están fraccionando su parcela, su intención es venderla una vez ya se haya dado el cambio de uso de suelo a propiedad privada para no pagar el predio de su tierra.

En la asamblea el comisariado les dijo que de adoptarán el dominio pleno, para que ya no hicieran doble trámite. (Hermenegildo, Atenco, Junio de 2016).

Cuadro 24 Comparación de la ubicación de viviendas de ejidatarias e hijos en los ejidos

	Nexquipayac N=19	Atenco N=22
Ubicación de vivienda de hijos/as de las ejidatarias	1 caso, en terreno ejidal, 13 no en terreno ejidal y 1 caso dijo no saber	1 caso en terreno ejidal, 20 casos no en terreno ejidal.
Ubicación de vivienda de los hijos/as de las ejidatarias	3 dijeron no saber, 8 aseguran que sus hijos/as no cuentan con vivienda propia, 1 caso respondió en forma afirmativa	1 caso refirió no tener hijos. 19 casos aseguran que sus hijos/as no cuentan con vivienda propia, Sólo 1 dijo que su hijo vivía en área ejidal.

Fuente: Elaboración con base en las encuestas de los ejidos.

Cuadro 25. Opinión ¿La llegada de otras personas ha sido beneficiosa al pueblo?

Ejido	Total desacuerdo	Desacuerdo	Neutral	Acuerdo	Total acuerdo	Sin dato	Total
NXP	6	2	4	5	0	2	19
ATC	15	7	0	0	0		22

Fuente: Elaboración con base en las encuestas.

Los ejidos desde hace décadas comenzaron a tener una incipiente urbanización, la venta de tierras ya se estaba gestando mucho antes de adoptar el dominio pleno, y sus hijos al casarse necesitan un lugar donde iniciar su vivienda y este es en las parcelas del ejido.

Hay divisiones del ejido con mayor urbanización que otros, mientras que por los recorridos de campo también pude percibir que en algunas tablas hay casas muy alejadas entre sí con problemas de servicios, y una vulnerabilidad a la inseguridad al estar alejados de los pueblos.

Las mujeres refirieron que en el caso de tener hijas, la costumbre es que se vayan a vivir con el marido aunque no siempre ocurre así, por lo que solo han heredado una fracción de su parcela a los hijos varones.

6.2 El mercado de tierras.

6.2.1 El caso de Nexquipayac

El esquema de la reforma agraria en México prohibió durante un poco más de 70 años que la figura ejidataria se asociara a terceras personas, además de que era la obligación del ejidatario trabajar la tierra o podían quitársela sin derecho a enajenarla o heredarla, esto en el aspecto jurídico antes de 1992 aunque en la práctica sí se llevaban a cabo (Almeida, 2012; Martínez *et al.*, 2015).

La modificación de 1992 a la Reforma Agraria permitió que se pudieran llevar acabo las transacciones en espacios ejidales, los tres tipos de transacciones son: total donde se pierde la calidad de ejidatario/a, parcial únicamente se vende una parcela y no se deja de ser ejidatario/a o por fracción son precisamente fracciones de las parcelas a diferencia de las dos anteriores que para realizar el trámite es en el RAN, para esta tercera es en una Notaría Pública (Almeida, 2000).

En el caso de ambos ejidos el principal comprador hasta el momento vender fue la CONAGUA. El precio de la tierra se convirtió en una demanda de acuerdo a la ubicación, para el gobierno fue importante que estuviera en la parte colindante con el aeropuerto.

La venta de tierras ejidales anteriormente se llevaba a cabo de ejidatario a ejidatario, de ejidatario a posesionario con lo cual quedaba entre manos internas del núcleo agrario de acuerdo a lo establecido en el artículo 80 de la ley ningún ejidatario podrá tener más del 5% de lo que constituye la superficie ejidal ni más del límite de la pequeña propiedad (Robles, 2013).

Una vez que se adopta el cambio de tierra a propiedad privada ya no hay obstáculos, el ejidatario puede fraccionarla como lo desee con lo cual se abre la posibilidad a que los propietarios sean personas externas, hay especulaciones de que inmobiliarias y empresarios quieren comprar parcelas gracias a los *tratos agrarios* que son transacciones respecto a la tierras.

En el RAN la información última sobre el ejido llega en el año 2010 así que son seis años los que no se tienen documentados, años que han vivido significativas transformaciones. Para el tema de la venta de tierras se obtuvo más información de la venta de uso común, que de cierta forma fue una venta masiva donde la mayoría vendió. Pero al tratar sobre la venta de parcelas individuales, las personas no aportaban mucha información, justamente es una de las temáticas por las que en un inicio se decía que es difícil acceder y trabajar en los ejidos de SSA.

Los ejidatarios/as que pasaron a propiedad privada sus parcelas individuales, pretenden fraccionarla para dejarla a sus descendientes y venderla. Muchas mujeres reconocen que antes rentaban la tierra, o la daban a trabajar a medias que es una práctica muy arraigada en la historia agraria del pueblo (Rosas, 2013).

Sólo pase a privada una parcela, no pienso venderla pero sí dejarla a mis nietos. Las personas han vendido porque luego se casa el hijo y ni donde vivir, pues ya ahí tienen un lugarcito, otros la venden a gente que ni es de aquí (Eva Morales, Nexquipayac, diciembre de 2015).

Algunas personas no han vendido sus parcelas porque esperan mejor precio sobre todo consideran que las ofertas mejoraran cuando empresarios se interesen en colocar

corredores industriales, zonas hoteleras o residencias. Porque saben que el gobierno ya compro lo que quería, que precisamente es la parte de los poseionarios la mayor parte que compró CONAGUA.

En esa junta del domingo nos vamos a poner de acuerdo con el precio, hay que vender las tierras porque de todas maneras el aeropuerto se va hacer el de la Ciudad de México ya no sirve, estamos esperando mejor precio porque esas tierras ya no dan son de temporal y ya no llueve como antes. (Juana Cuevas, Nexquipayac, enero de 2016).

Fíjese también muchos están de acuerdo con que se venda porque ya no se logra, ya no llueve son parcelas de temporal y ya no llueve. (Eva Cornelio, Nexquipayac, diciembre de 2015).

Ahorita estamos negociando con particulares las parcelas porque ya empezaron a querer comprar. En este momento la que más paga es a \$500 y el comisariado tiene otra que según paga a \$850, pero estamos en espera (Ignacio, Nexquipayac, mayo de 2016).

Los pueblos han mostrado cambios significativos por la venta de tierras comunales, a quienes han trabajado desde con sus abuelos y/o padres la tierra les surgió en el momento de ventas ese apego a sus tierras, a pesar de que la tierra se convirtió en una oferta para ellos no ha tenido precio venderla.

Yo no he vendido mis tierras ni mi uso común hice una permuta porque la tierra la tenemos desde mi bisabuelito tengo sus papeles mira qué letra tan bonita hacía él. Siento feo que quieran vender sus tierras no se dan cuenta que la tierra te da de comer para siempre, por eso mismo nos hemos aventado broncas con la gente de aquí. (Filemón Rojas, Nexquipayac, julio de 2015).

Pues es que quieren que se las regalemos, nos quieren pagar bien poquito cuando ellos bien saben que nuestras tierras valen más, fuimos muy pocos los que no vendimos pero seguimos sembrando nuestras tierritas (Ángela Cruces, Nexquipayac, febrero de 2016).

Para el ejido de Nexquipayac fue desde el 2010 en una asamblea llevada a cabo el día de enero avalaron vender el uso común, en lo que realizó un abogado los trámites cobraron a finales de año y principios del año 2011, de 363 ejidatarios 17 fueron los que decidieron no vender la parte de uso común

El uso común yo sabía que eran 410 hectáreas para 364 ejidatarios, ha habido mucha discordia con la venta de tierras las familias se han dejado de hablar, nosotros no vendimos yo les consulte a mis hermanas y él que me dijo fue un señor si usted no quiere no venda porque decían si no venden se los van a quitar pero no, dieron una cantidad que no vale no quieren pagar lo que es quizá más

adelante nos paguen mejor. Además nadie nos va a impedir hacer nosotros nuestros hoteles o negocios propios en todo caso. (Ángela Cruces, Nexquipayac, febrero de 2016).

Ante el perfil de muchas ejidatarias, solas, solteras, con enfermedades, sin trabajo remunerado y muchas de ellas sin un patrimonio para poder sobrevivir, la venta del uso común les solucionó problemas económicos.

Aquí en confianza yo le dije a la gente que no he vendido, porque ya ve las cosas que están pasando yo digo que no he vendido aunque me pregunten digo que no (Aida Hernández, febrero de 2016).

Pues me van a operar próximamente de mi pierna, ya no trabajo por lo mismo de que ya no puedo estar de pie tanto tiempo y no tengo ya entrada económica, más que la de la pensión pero no es mucho (Susana Zarco, Nexquipayac, enero de 2016).

A las mujeres se les exige y ellas también por iniciativa el reparto de dinero entre su familia, el orden de preferencia son los hijos/as y el cónyuge como forma de compartir el dinero.

Les di a mis hijas, pero no les alcanzó tenían que arreglar sus casas, yo lo mío me lo gaste todo porque se enfermó mi esposo y eran medicinas, clínicas privadas a veces, muchos gastos. (Eva Cornelio, Nexquipayac, octubre de 2015).

Me gaste el dinero ya. A mi hijo le di su parte y lo mío él también me ayudo a gastármelo (Susana Zarco, Nexquipayac, diciembre de 2015).

A partir de la venta de tierras y del uso común la inseguridad ha aumentado en la zona, si bien han mejorado en las sus casas, colocado un local, adquirir un auto. Estas son muestras de que habían recibido su dinero, desatando una serie de asaltos, robos y secuestros.

En Nexquipayac se han enfrentado a secuestros desde el año que empezaron a recibir dinero por la venta de tierras de uso común, perciben como un ambiente de peligro el andar por el pueblo, de noche y sobre todo porque consideran que antes era muy tranquilo.

Hay un muchacho que es hijo de una familia que se dedican a la venta de gas por el pueblo, lo secuestraron y antes no se aba esto aquí (Ignacio, Nexquipayac, octubre de 2015).

Sí se han desatado los asaltos, los robos a mano armada pero es normal ante el mismo rumor que anda en el pueblo de que ya se pagaba el dinero de las tierras (Gloria, Nexquipayac, octubre de 2015).

6.2.2 El caso de Atenco.

Con la última legislación al artículo 27 se abrió la posibilidad de modificar el uso del suelo en el medio rural, sobre todo en los ejidos que se encuentran cercanos a complejos urbanos como lo es SSA con la Ciudad de México, "...al adoptar el dominio pleno y cambiar el régimen de propiedad, cedan sus derechos a terceros o fraccionen las tierras y las vendan por cuenta propia" (Martínez *et al.*, 2015: 226).

Conforme se va dando el cambio de uso del suelo también se empiezan a edificar nuevas casas con lo cual se origina un crecimiento urbano que no tienen planeado, ni mucho menos controlado con tanta venta de tierras.

El precio de la tierra se convirtió en una demanda de acuerdo a la ubicación y el acceso, para el gobierno fue importante que estuviera en la parte colindante con el aeropuerto por eso es que compró las parcelas de los ejidatarios y posesionarios colindando con la zona federal, el proceso de hectáreas vendidas siguen en proceso, su precio es de \$200 el metro cuadrado.

Debido a que se tuvo acceso a las carpetas en el RAN hasta el momento que entró PROCEDE en el ejido, no se tuvo cuenta de los cambios documentados en el ejido por decisión de asamblea.

Los usos del suelo se refieren a los fines particulares, actuales o futuros que se le asigne a zonas o predios de la población conforme sea asignado en los planes de desarrollo urbano (Martínez *et al.*, 2015).

En el ejido de Atenco continúan prevaleciendo las actividades agrícolas, pero al tener algunos campesinos tierras que no son productivas han decidido venderlas, no tienen una tecnología de riego avanzado para las tierras de temporal.

El arrendamiento y la venta de tierras ha ido en incremento desde hace 8 años a la fecha, el precio se pone de acuerdo a la ubicación y la calidad de la tierra. La CONAGUA a los primeros ejidatarios que les compró fue a los posesionarios/as que se ubicaban en las zonas colindantes con lo que será el nuevo aeropuerto.

Esas son tierras con alto índice de salinidad, mucho poseionario sólo tenía un cuarto de hectárea, y como jamás la cultivaron decidieron venderla porque existía un rumor que sí no se les iba a indemnizar.

A pesar de que vendieron por acá muy pegado a lo que va a ser el aeropuerto tanto ejidatarios como poseionarios, aún quedan como cincuenta dentro de ese polígono de venta que no ha querido vender (Hermenegildo, Atenco, junio de 2016).

Santa Cecilia y Santa Cecilia I son poseionarios, y la ignorancia porque nunca se acercaron a ver su certificado y nada más Santa Cecilia III está como poseionaria. Benito que ahorita es el de vigilancia me vino a ver quería ver si era ejidatario con uso común, ni ellos sabían imagínate qué ignorancia, ¿cuántas veces fuiste a ver tu parcela? pues nunca. (Hermenegildo, Atenco, diciembre de 2015).

Hay ejidatarios que conservan la tierra porque en ella ven reflejado a sus antepasados, una herencia que guarda un lazo afectivo; además de conservarla para la subsistencia por medio de los cultivos que les genera.

Mi padre me heredo este pedacito de tierra me dejo dicho que jamás lo vendiera porque estas tierras me darían de comer. (Luis Sánchez, Atenco, noviembre de 2014).

No soy ejidatario ni mi familia lo es, pero defiendo la tierra porque considero que es parte de nosotros como pueblo. A partir de las ventas de tierras se generó una división muy fuerte en el pueblo. Tengo una amiga que ya se iba a casar y ya no lo hizo porque su familia sí quería vender y la del prometido no. Ya le había dado el anillo. Ella lo cito en Texcoco y pues era para decirle: <<sabes que ya lo pensé mejor y ni voy a poder llevarte con mi familia ni tú con la mía mejor te devuelvo tu anillo>>. (Francisco Oliveros, Atenco, noviembre de 2014).

Se habla de ciertas permutas para que se lleve a cabo un cambio con las personas que están de acuerdo en vender con las que no. En Atenco se están gestionando permutas pero al parecer el comisariado está realizándolas en tierras con conflictos que no tienen en regla y orden sus certificados parcelarios.

Me dijo el comisariado si no quiere vender le hacemos cambio le pregunte qué en dónde había y me dijo que en Huatepec. Pero sí esas tierras están en pleito desde hace años, ahí dijo la engaño y le parto la madre a Doña Elvia ni sabe que yo estoy bien informada. (Opinión de permutas en el ejido, Elvia Ortega, marzo de 2016).

No ya no hay permutas ¿A dónde? el gobierno ya compró lo que necesitaba, ahora será para que se las den a empresarios las que vendan, acá no hay ya cambios según lo que yo sé. (Hermenegildo, Atenco, diciembre de 2015).

Son pocas las personas que están informadas y al tanto de los conflictos que ocurren en el ejido, las mujeres asisten a las asambleas que es donde se brinda la información relacionada, algunas otras van con ex comisariados, o con gestores del lugar, la opinión anterior es de una gestora y vocal de PROCAMPO de Atenco que al quedar viuda se vio en la necesidad de poner los papeles a su nombre ella orienta a las personas.

La mayoría de posesionarios estaban ubicados en parcelas que nunca trabajaron, algunos de ellos en terrenos improductivos debido a la calidad de la tierra ante tantas carencias económicas, improductividad de sus parcelas han preferido vender.

Ahora los que tienen un cuarto de hectárea pues han decidido parar la mano que son los posesionarios, son quienes están ya vendiendo y los viejos que se sienten ya acabados en donde ya me voy a morir y... su mente es eso ya me voy a morir y quiero gozar, y eso es lo que nosotros hemos captado que bueno los viejos los engañan como ya están grandes pues los engañan y no saben la magnitud del daño que están haciendo. (Adán Espinoza, Atenco, Octubre de 2015).

Supieron manipular bien a la gente eh bien, bien, bien para que cediera para que vendiera su terreno a \$200 el metro. (Opinión sobre la venta de tierras, Elvia Ortega, febrero de 2016)

Es importante recalcar que las ventas de tierras han generado un daño en el tejido social, este se ha fragmentado porque en ambos ejidos hay personas que defienden sus terrenos agrícolas y se han negado a la venta del uso común mejor conocidos como los *talibanes (FPDT)* y aquellos que ya vendieron coloquialmente les dicen *traidores*, esto ha impactado en la separación de familias, muchas de ellas no se hablan.

Pero todos son unos pendejos porque quieren vender sus tierras a mí me da mucho coraje, no es posible que después de todo lo que vivimos hace ocho años sigan así... ahora hay gente que ya vendió, todo se lo han gastado en fiestas... Hay unos que son de Nexquipáyac y ellos se pusieron hacer fiestas, se compraron una camioneta se fueron de vacaciones y chocaron haber ¿dónde están su millones? El dinero se acaba, nuestras tierras no, ¿de dónde van a comer? (Alicia, Atenco, Noviembre de 2014).

Mi padre me heredo este pedacito de tierra me dejo dicho que jamás lo vendiera porque estas tierras me darían de comer. (Luis Sánchez, Atenco, noviembre de 2014).

Yo no tengo tierra, ni mi familia, pero definiendo la tierra porque considero que es parte de nosotros como pueblo. A partir de las ventas de tierras se generó una división muy fuerte en el pueblo. Tengo una amiga que ya se iba a casar y ya no lo hizo porque su familia sí quería vender sus tierras entonces ya le había dado el anillo y bueno...ya la habían pedido. Ella lo cito en Texcoco y pues era para

decirle: sabes que ya lo pensé mejor y ni voy a poder llevarte con mi familia ni tú con la mía mejor te devuelvo tu anillo. (Francisco Oliveros, Atenco, noviembre de 2014).

En el 2014 las personas me comentaban que se estaba iniciando la compra-venta de tierras al gobierno. Para el 2014 se les pagó en medio millón de pesos la hectárea hoy en día ya están ofreciéndoles el doble y triple de dicha cantidad.

Ahora haya del otro lado como la Pastoría ya vendieron y los que recibieron fueron los ejidatarios no los nuevos propietarios hay muchas irregularidades. (Petra, Atenco, febrero de 2016).

Ahorita con la venta de tierras se está llenando de una de locales como no tiene idea y todo eso de un año que empezaron a recibir dinero, de entonces a la fecha cambio el pueblo. (Luis Pájaro, Atenco, diciembre de 2015).

Hay personas que se dedican a juntar un grupo de 10 personas convenciéndolas que lo mejor es vender. Es en grupos de 10 para que se ingresen trámites colectivos, muchas personas ante tanta desinformación infieren que es lo más conveniente.

Hay muchas cosas ocultas pero hay que investigarlas, yo a este señor ex comisariado le conozco muchas movidas anda de vender patrias, o sea él no ha vendido pero junta gente a la que le pagan el doble y eso no se vale. (Elvia Ortega, Atenco, diciembre de 2015).

A muchas personas que juntan gente, forman grupitos les pagan el doble o el triple con tal de que convengan a la gente (Francisco Olivares, Atenco, julio de 2016).

Para el caso de Atenco la venta continúa, en las tablas colindantes con el aeropuerto se encuentra un grupo de ejidatarios que se resisten a vender, no son precisamente parte del movimiento FPDT, pero están organizándose para tomar la mejor decisión, en el momento oportuno.

La gente nada más anda ¿ya vendiste, ya vendiste? Hasta caen mal eh, nada más te ven y es lo que te preguntan yo cuando venda primero mi familia y tengo compromiso con mujeres solteras y viudas, solas. (Elvia Ortega, Atenco, diciembre de 2015).

En tablas pegadas a lo que va a ser el aeropuerto todavía hay muchísimos ejidatarios que no hay querido vender, hay muchos que quisieran vender, pero mientras estos no vendan al gobierno no le interesan porque están ahorita de por medio estos que están resistiéndose (Hermenegildo, Atenco, julio de 2016).

A partir de la venta de tierras y del uso común la inseguridad ha aumentado en la zona, ha traído mejoras en sus casas y en la apertura de negocios propios pero ha desatado asaltos, robos y secuestros.

En el mes de diciembre en el pueblo se comentaba, de un joven de 27 años secuestrado mientras repartía tortillas en su motocicleta. En una visita a los cerros el 12 de diciembre del 2015 veníamos bajando de los cerros y nos encontramos con el paso cerrado por el ministerio público y la forense. El habitante de Atenco que nos acompañó se bajó de la camioneta a preguntar y habían encontrado al joven que había sido secuestrado 15 días antes.

Su moto está aquí fíjate la puedes ver es esa roja, y a él lo encontraron enterrado en una parcela de por allá. Es el mismo muchacho que te decían las personas en las entrevistas, pedían mucho rescato y su familia ya se había gastado el dinero ¿de dónde lo pagaban? (Francisco Oliveros, Atenco, 12 de diciembre de 2015).

Yo le digo a mi hermana que ya no estamos seguras acá en el pueblo porque ya roban, nos secuestran antes no teníamos ni luz pero caminábamos de noche no pasaba nada. (Juana Pájaro, Atenco, diciembre de 2015).

Por otro lado, la venta del uso común ha traído a parte de muchos la construcción de locales con fines comerciales, disputas entre pequeños grupos de choque dentro del pueblo.

Cuando se adopta el dominio pleno supuestamente se logró que la propiedad estuviera en manos de los 1013 ejidatarios/as y 722 posesionarios/as, asegurando que se venderían únicamente las 550 hectáreas que no son productivas para el ejido, mientras las 700 hectáreas que es el polígono productivo no se vendrán a ningún precio (Comunicado del comisariado ejidal de San Salvador Atenco, 2014).

Los ejidatarios/as no tienen la certeza del territorio que se vendió, y dicen no creer que únicamente se vendieron las partes que en esa asamblea aprobaron porque desde antes sabían que al gobierno le interesaba más extensión de su territorio.

Actualmente el panteón a orillas del pueblo se ha llenado, en una asamblea propusieron que se utilizará la parcela destinada al panteón de la colonia nueva que con PROCEDE se diseñó. Se descubrió que todas las parcelas de bien común de esa colonia que nunca surgió, ya están vendidas, pero nadie sabe quién fue la persona que cobró ese dinero.

El misterio es que nadie sabe quién cobró, nadie sabe a quién le fueron pagadas. Hay muchas cosas que están mal, y cada día van saliendo nuevas cosas a la luz eh (Hermenegildo, Atenco, julio de 2016).

Hay muchos ejidatarios/as que aún no han vendido el uso común que les corresponde, el proceso de uso común y de cambio de uso del suelo en parcelas sigue vigente, y muchas personas se encuentran realizando sus trámites correspondientes.

Cuadro26. Opinión sobre las ventas de tierras

Ejido	Nada favorables	Poco favorables	Neutral	Algo favorables	Muy favorables	Sin dato	Total
NXP	10	0	1	4	1	3	19
ATC	17	4	1	0	0	0	22

Fuente: Elaboración con base en las encuestas.

6.3 Las vialidades en Nexquipayac.

Algunas mujeres perciben que el aeropuerto va a dejarle progreso en la llegada de vialidades, porque este es un factor que les dará mejor servicio en relación al tiempo de traslado hacia la Ciudad de México y estados como Puebla, Veracruz e Hidalgo que son los que tienen más cerca pero realmente no lo ven como algo favorable.

Actualmente la autopista pirámides- Texcoco que conectará el aeropuerto con el corredor México-Tuxpan está afectando a diversas comunidades. En Nexquipayac a los ejidatarios afectados les están comprando de uno hasta tres metros de sus parcelas.

Yo vendí 400 metros en el 2013 me pagaron a \$500 el metro y ahorita andan pagando \$ 800 a los que les están quitando y es lo que voy a ir a ver con el comisariado porque quiero que me den lo que me faltó. (Ignacio, Nexquipayac, diciembre de 2015).

Esta vialidad dio inicio hace casi dos años abriendo un perímetro de 4 kilómetros a la altura de Acolman, de los 17.1 planeados. Ha funcionado desde septiembre de 2015, une a Tezoyuca con Acolman para lo cual el gobierno expropió terrenos (La jornada, 2016).

Respecto a las vialidades que están iniciando y transformaran el territorio, las mujeres piensan que las autopistas son un servicio que ayudará a desplazarse más rápido pero no lo ven muy favorable porque lo relacionan dentro del proyecto del aeropuerto. Consideran que desde que el circuito mexiquense se construyó ya se vislumbraba la

noticia del aeropuerto, sin dicha infraestructura no estarían construyendo carreteras a su alrededor.

Por una parte está bien que las pongan porque eso te ayuda a desplazarte con mayor facilidad, pero también pienso que ya se va hacer mucho tráfico. No sabemos cómo vamos a quedar, yo no entiendo cómo vamos a tener paso a nuestras tierras (Participación de taller, Eva Morales, diciembre de 2015).

Desde principios del año 2015 la calzada de los gallos que forma parte de caminos y vialidades del ejido, y es la avenida principal que une a la carretera Lechería Texcoco con el pueblo de Nexquipayac fue ampliada y pavimentada, su terminación se dio a finales del mismo año.

Pues antes estaba bien feo todo eso, muchos años fue pura terracería y cuando llovía se soltaba el lodo horrible. Ahora tiene poco que ya la empezaron a pavimentar esa es parte de la zona de vialidades del ejido (Juana Cuevas, Nexquipayac, enero de 2016).

En las últimas entrevistas del mes de enero y febrero los testimonios mencionaron que ya en las asambleas el comisariado les estaba informando sobre la venta-compra de infraestructura de caminos y vialidades.

Pues ya el comisariado nos anda informando de la venta de caminos y quieren dar \$12,000 y dice que está bien pagado cuando los del FPDT investigaron y en realidad nos van a dar \$40,000 por persona pero se quiere quedar el resto él (Ángela Cruces, Nexquipayac, febrero de 2016).

Ahorita ya andan vendiendo los caminos pero andan negociando puentes con ciertos metros de altura para que tengamos paso, entre otras cosas también les piden pozos de agua y escuelas (Ignacio, Nexquipayac, mayo de 2016).

Es poca la información que tienen, se les va informando en las asambleas que realizan. Los miembros del FPDT son quienes continúan oponiéndose al proyecto aeroportuario.

6.4 Las vialidades en Atenco.

El tema de las vialidades en Atenco ha causado una incertidumbre para algunos ejidatarios que aseguran les cerrarán el paso para llegar a sus parcelas, mientras que a los ejidatarios que les compraron metros en sus parcelas ya les pagaron.

El pago fue de \$500 el metro cuadrado, en el 2014-2015 y de \$800 en el 2016, ya han realizado estudios sobre mediciones del suelo en el ejido lo que ha causado mucha desconfianza.

La carretera Pirámides-Texcoco, pasará por lo que es la parte trasera del parque del contador, por el ejido vecino de Francisco I. Madero, atraviesa por el ejido de Acuexcomac y el de Nexquipayac. Debido a no tener acceso a los archivos y a la desinformación de las personas no pude tener en Atenco datos sobre la venta de caminos.

Pues yo me imagino que es por acá, ni nosotros sabemos lo que sí es que mi amigo Duana de Nexquipayac me dijo que va a pasar por su parcela, y que hay un pozo y creo lo van a quitar. Pero de repente se me hace que van a ser dos vialidades (Hermenegildo, Atenco, junio de 2016).

Algunas mujeres perciben las vialidades como una gran mejoría en el territorio, sin embargo no ven favorable la llegada tanto ruido con aviones y de que desaparezca a futuro el ejido.

Yo digo que si nos va ayudar tener nuevas carreteras, que nos den otro tipo de servicios, quizá va a mejorar nuestro pueblo (Laura, Atenco, febrero de 2016).

Pues que está bien que pongan más carreteras, eso sí ayuda. (Elvia Ortega, febrero de 2016).

La infraestructura fue vendida dentro del uso común en el 2014, por lo que el mismo comisariado ya no tiene conocimiento de lo que sucederá porque ya no le pertenece al territorio del ejido.

Cuadro 27. Opinión sobre las vialidades.

Ejido	Nada favorables	Poco favorables	Neutral	Algo favorables	Muy favorables	Sin dato	Total
NXP	7	3	4	2	0	3	19
ATC	5	11	2	4	0	0	22

Fuente: Elaboración con base en las encuestas.

6.5 La construcción del Nuevo Aeropuerto Internacional de la Ciudad de México (NAICM).

**MENTIRA que el Nuevo Aeropuerto y obras asociadas no afectan nuestras comunidades
¡Infórmate y defiende tu territorio!**

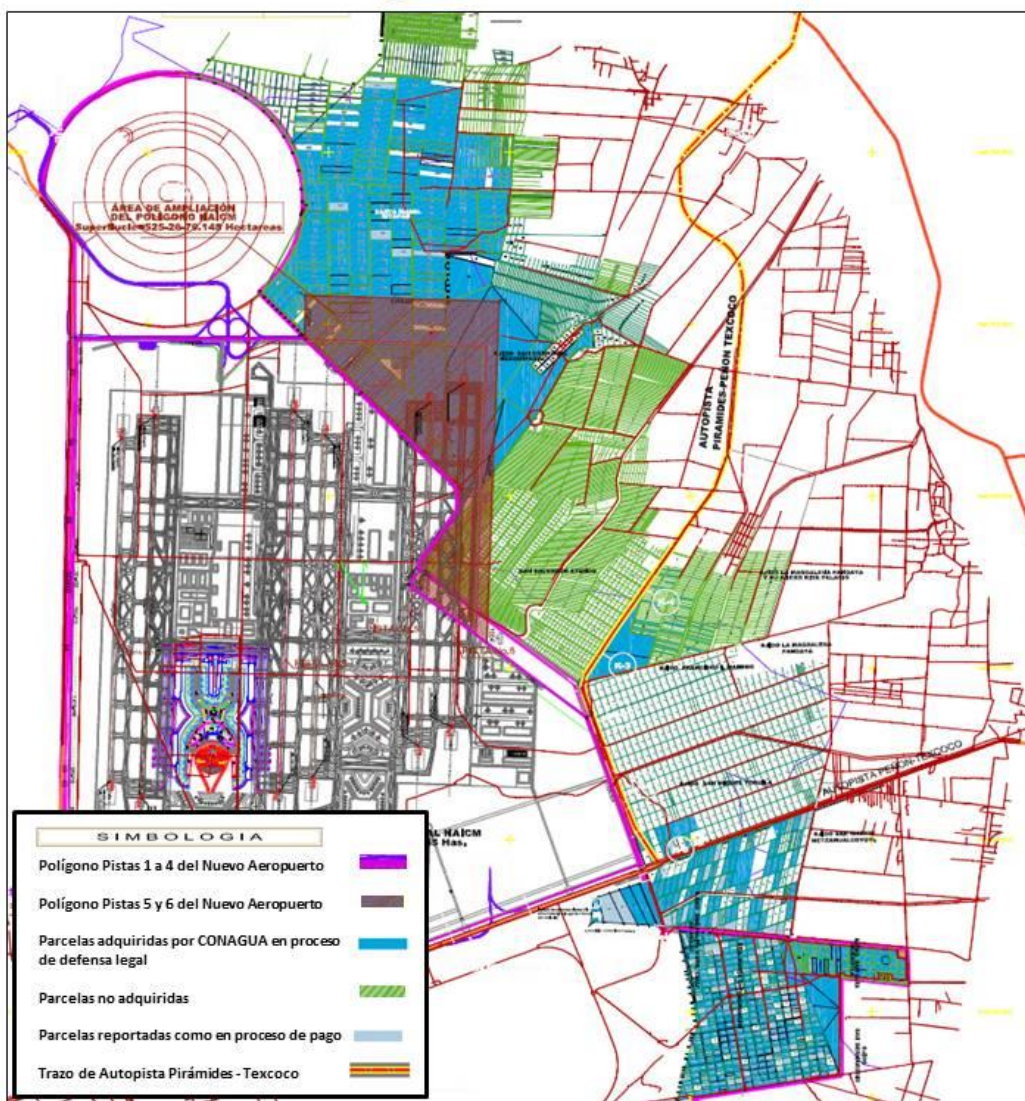


Figura 19. Infraestructura del NAICM, Fuente: Blog Atenco, 2016.

6.5.1 La percepción del Nuevo Aeropuerto en el ejido de Nexquipayac

El inicio de la noticia del NAICM se dio el 22 de octubre de 2001 durante la gubernatura de Vicente Fox candidato del PAN, cuando dio a conocer 19 decretos expropiatorios que afectaba comunidades de tres municipios: Texcoco, SSA y Chimalhuacán este proyecto neoliberalista atentaba con el uso agrícola de 5,000 hectáreas donde ofrecían pagar el metro cuadrado entre \$7 y \$25 sin consultar a los pueblos afectados, pero dando inicio a la abertura del mercado de tierras (Kuri, 2006; Camacho, 2009; Robles, 2010) .

En el año 2003 el FPDT logró que el decreto se viniera abajo después de amparos, manifestaciones y mucho apoyo solidario de otros movimientos sociales y organizaciones civiles.

La noticia volvió en el año 2014 con Enrique Peña Nieto al mando, en el 2001 iba a ser un poco más de 1,000 hectáreas las que perjudicarían a SSA para esta ocasión 1,500 de las 15,000 que abarca la zona del ex lago (Muñoz y Chávez, 2014).

Las mujeres están viviendo con incertidumbre la llegada del aeropuerto, están conscientes que es una obra que se hará porque así se los ha hecho saber el comisariado y los medios de comunicación donde explican el proyecto aun quedándoles muchas confusiones.

Se va hacer porque el de la Ciudad de México ya no sirve, lo que no entiendo señorita es cómo van a quedar nuestros caminos, la carretera va a cerrarnos paso a nuestras tierras. (Juana Cuevas, Nexquipayac, diciembre de 2015).

Muchas de ellas están opinando que el aeropuerto es una vía de despojo de sus tierras, y que les hará desaparecer como pueblos. Destacan que habrá mejoría en servicios y ellas desean que tengan una clínica, un mercado y una nueva primaria.

Pues quizás ya allá más servicios como una clínica, otras escuelas, beneficios para el pueblo, servicios públicos para que toda la comunidad los tenga. (Susana Zarco, Nexquipayac, diciembre de 2015).

6.5.2 La percepción del Nuevo Aeropuerto en Atenco



Figura 20. Representación de una ofrenda de la preparatoria número 82, del 2 de noviembre de 2014, Fuente: Facebook del FPDT.

En el ejido de Atenco desde que Enrique Peña Nieto dio a conocer que el NAICM se construiría en las cercanías del pueblo, la noticia se asimiló de distintas maneras al interior del pueblo. La mayoría con un sentimiento de tristeza, de despojo e invasión.

El FPDT asistió al tribunal agrario para levantar un juicio, denunciando toda la serie de irregularidades en la asamblea del cambio de uso del suelo de junio del año 2014, sin embargo, se reconoció como legítima por lo que el FPDT se dirigió al tribunal de Nezahualcóyotl donde han logrado el amparo directo para que se respete su territorio.

La defensa de la tierra representa identidad, costumbres y una herencia que proviene desde sus bisabuelos, el sentido que el territorio tiene es su propia existencia como colectividad.

El mecanismo que han utilizado para convencer a quienes se han resistido a vender, es que gente del mismo pueblo les explica con un mapa del ejido, que en la tabla de su parcela es el último en vender que ya está cercado porque todos sus vecinos de parcela vendieron, que le conviene vender o el gobierno se lo va a despojar.

El movimiento que más lucha ha hecho es el FPDT, pero ante tantas necesidades económicas muchas personas que formaron parte del mismo, para esta vuelta de compra-venta de tierras, han decidido vender.

Es el poder del dinero yo me quedo sorprendido de mucha gente que era radical y fuerte decíamos esa gente es la que vale que tienen una convicción y la defienden y de repente ven dinero y doblan las manos yo me quedo sorprendido de esa gente que hoy en día ya vendieron me pregunto si realmente nos está pegando la cuestión económica y se están perdiendo los valores y da tristeza (Hermenegildo, Atenco, diciembre de 2015).

Hay un sector de ejidatarios que no le ven beneficios a esta infraestructura, todo lo contrario saben que perjudicará el ecosistema, la tranquilidad, su organización como pueblos. Lo consideran un proyecto de muerte porque aseguran que traerá la llegada de industrias, de centros comerciales que se fomentarán la pérdida de la colectividad.

Si todo esto llega a ser como están haciéndolo queriendo esa imposición pues tenemos que emigrar y eso es a lo que le tiran también dentro de todo eso les dije a unas personas que estaban y este canadiense que también es antropólogo o algo así porque él dijo que descubrió partes que hay en nuestro ejido donde hay vestigios arqueológicos pero que hay un temor, una amenaza de que sí se difunde van a ir contra ellos. (Adán Espinoza, Atenco, Octubre de 2015).

Muy mal porque ya todo lo que había para sembrar ya todo lo vendieron, para mí lo del aeropuerto me dio mucha tristeza porque vendieron todos los terrenos y eso se me hace muy mal. (Adela, Atenco, julio de 2015).

Las ejidatarias comentan que el beneficio no será ni para ellos como campesinos, ni para sus hijos porque saben bien que las empresas, no contemplan incluir en el negocio a ejidatarios/as.

El aeropuerto colinda con Atenco, pero está en zona federal, en realidad los terrenos de Atenco no van a ser parte del aeropuerto esto es puro negocio de estos cabrones pero yo creo que está metido el Gobierno, es un proyecto que planearon bien, ya se venía de hace 20 años y es que ese viejo le dio en bandeja de plata nuestros terrenos. (Elvia Ortega, Atenco, diciembre de 2015).

Otra estrategia del gobierno para la asimilación y aceptación del proyecto, fue comenzar a dar empleo a gente de los pueblos aledaños a la infraestructura donde los comisariados se vieron involucrados en juntar grupos de personas para trabajar en diversas actividades.

Pues a pesar de que Andrés no lo quieren otra cosa es la amistad y se lleva bien con mi papá. Mi papá estuvo trabajando en lo de la reforestación porque trabajó

en un vivero y sabía, pero le querían meter que controlará a mucha gente y ya es grande, era mucha responsabilidad. (Alejandro Pájaro, Atenco, marzo de 2016).

Están cambiando los caminos, mi hijo está trabajando no en las brigadas él se metió a trabajar en las casetas, está en lo administrativo y dice que ya lo llevaron a CONAGUA, que las oficinas están de lujo. (Elvia Ortega, Atenco, diciembre de 2015).

El papel de los comisariados ha sido muy juzgado en el proceso de la construcción del aeropuerto, parte de la población consideran como una traición los cambios en el uso del suelo, y las transformaciones.

A ese tipo nadie lo quiere, es del PRI y jamás habíamos estado peor. Entrego hace poco la caja, cuentas perfectas, no le sobró nada. Y para lo del aeropuerto el gobierno lo tiene bien comprado (Anónimo, Atenco, 2016).

Al interior del pueblo se pueden identificar pequeños grupos, no todos están en choque, pero no necesariamente comparten los mismos intereses. Una de las principales uniones es el parentesco.

Se conforman grupos de ejidatarios entre familias, se reúnen continuamente en casa de alguno para platicar sobre el estado actual del ejido y su papel como ejidatarios. Las mujeres por lo visto, no buscan estos círculos de alianza y unidad, se dejan asesorar por el papá, el esposo o el hermano.

Acabamos de terminar una reunión, es que nosotros estamos justo en tablas de por allá donde viene el aeropuerto. Tenemos que sentarnos y discutir ¿qué es lo que vamos a hacer, si vamos a vender o no? Estas tierras eran de mis bisabuelos, ¿cuánto pasado hay aquí? Ni yo lo sé... (Lucio Medina, Atenco, febrero de 2016).

La llegada del aeropuerto está cobrando significados distintos en la población, no todas las personas tienen terrenos agrícolas que han tenido que vender, o vivir un despojo forzado, sin embargo, para quienes la trabajan si hay una forma de apreciar al territorio como la sobrevivencia que les brinda el campo.

El gobierno no quiere que se haga un Neza en el aeropuerto, quiere que se asemeje al aeropuerto de Holanda que cuando bajan los aviones puro verde, puro cultivo, o sea zona agrícola y eso quieren establecer aquí en Atenco por eso ya no se va a comprar. No puede hacer negocio con la venta de terrenos del pueblo está prohibido según, entonces ojalá y por ahí hubiera una esperanza porque digo muchos de nosotros nos vamos haciendo viejos. (Hermenegildo, Atenco, diciembre de 2015).

Con el aeropuerto va a terminar la tranquilidad del pueblo, va a desaparecer el pueblo me imagino. Con el aeropuerto cambiaria todo, si ya no hay terrenos tiene uno que migrar, es uno como las aves ¿las aves qué buscan? La fauna, la vegetación se acaba la naturaleza y emigran yo creo que el ser humano que está acostumbrado a eso también emigraría. (Lucio Medina, Atenco, febrero de 2016).

A partir de que la gente vive compras forzadas de tierras, perciben que van a desaparecer o emigrar por lo que el aeropuerto empieza a ser un elemento de desterritorialización, porque origina que los habitantes salgan del territorio, a pesar del arraigo e identidad que significa su vida en los pueblos, consideran que sin la tierra deberán marcharse o desaparecer.

Nos quieren desaparecer, en unos años no sabemos qué vaya a ver por acá, yo creo que se va acabar el ejido (Petra, Atenco, febrero de 2016).

El territorio que nos corresponde para mí es libertad, es un derecho que todo ser humano tiene de tener esa libertad por eso hay que defender porque si nos quitan el territorio jamás vamos a tener esa libertad (Adán Espinoza, Atenco, octubre de 2015).

Lo anterior es un ejemplo del poder que tiene el capitalismo para desterritorializar desde lo individual hasta lo colectivo, buscando una acumulación, y es así como opera el despojo de los pueblos afectados por los conflictos socioambientales en México.

Cuadro 28. Opinión sobre el nuevo aeropuerto.

Ejido	Total desacuerdo	Desacuerdo	Neutral	Acuerdo	Total acuerdo	Sind dato	Total
NXP	6	5	0	3	2	3	19
ATC	10	3	9	0	0	0	22

Fuente: Elaboración con base en las encuestas.

6.6 Las representaciones culturales del territorio.

El cerro de Tepetzingo y Huatepec son espacios de uso cultural para los ejidos. En Nexquipayac de los 17 ejidatarios que no quisieron vender comenzaron a realizar permutas con otros ejidatarios, parte del cerro quedo parcelado en manos de algunos ejidatarios, no toda la superficie que le corresponde a Nexquipayac.

El gobierno ya dijo que no le importan los cerros, que esos no los ocuparía; ya estuvimos viendo eso (Filemón Rojas, Nexquipayac, julio de 2015).

El ejido de Atenco, en el 2014 vendió su uso común en el acta de asamblea se especifica, las partes fueron vendidas, donde el parque no está incluido oficialmente dentro de esa venta.

En el acta está asentado que se vendió el uso común por lo que el parque, los cerros, los caminos ya no son de nosotros, me da mucho coraje a mí es tanta la ignorancia que el comisariado es igual Presidente municipal, lo tiene bien comprado el Gobierno (Hermenegildo, Atenco, junio de 2016).

Sin embargo hay mucha desinformación, versiones variadas de todo lo que está ocurriendo al interior del ejido, los mismos ejidatarios tienen versiones distintas del territorio.

Los cerros siguen siendo nuestros, no se han vendido; le digo que por eso quiero ver el acta de asamblea. Hay muchas cosas ocultas pero hay que investigarlas. Ahorita ya están pagando hasta un millón de pesos por vender y a otros le digo que el triple (Elvia Ortega, Atenco, diciembre de 2016).

Las ceremonias se convierten en espacios-tiempos que representan el pasado y el origen de sus ascendientes, se convierte en una oferta más de certeza de que el territorio es suyo, por lo que se reapropian de él con nuevas acciones sociocolectivas, actos que legitiman conservar los recursos naturales. Con lo cual hay una reapropiación del territorio, pues cada significado va cambiando en el tiempo.

Como lo mencione anteriormente, neomexicanidad es un movimiento espiritual que busca reivindicar el pasado a partir de una serie de elementos que permiten convivir con el presente. Los cerros son espacios donde se ubican significados espirituales y ceremoniales para permanecer como pueblos originarios, conservando costumbres, creencias y el legado de Nezahualcōyotl.

En el territorio de Atenco hay dos zonas con valor arqueológico que datan desde tiempos prehispánicos, su importancia es crucial porque fungieron como puntos importantes para fines militares y de meditación para el rey poeta Nezahualcōyotl. (Palabras de Ramón Cruces ex cronista de Atenco, ceremonia solar en el cerro de Tepetzingo, mayo de 2015).

Con el paso del tiempo los ejidatarios han tratado lo más posible de cuidar y resguardar los cerros, hay una mojonera a mitad de cada uno que es lo que delimita la parte que le corresponde a Nexquipayac y Atenco.

Los cerros comenzaron a tomar importancia colectiva para los pueblos desde que el FPDT hacia guardias durante el 2006 que fue cuando vivieron una fuerte violencia por parte de la policia estatal.

Esos cerros no los debemos vender porque jamas podremos volver a ellos, ya no seran nuestros (Adán Espinoza Atenco, Octubre de 2015).

6.6.1 Celebración de la ceremonia solar 17 mayo de 2015.

La ceremonia solar es un evento que lleva tres años realizándose a mediados del mes de mayo, convocado particularmente por el pueblo de Nexquipayac encabezado por el equipo de trabajo del ex cronista municipal Ramón Cruces y el FPDT.

A la celebración acude población de la región y de la Ciudad de México, promete que por la posición del sol nuestra sombra nos abandona por tres minutos, además de que rememora el valor histórico del territorio.

Este evento es producto de un esfuerzo compartido por mucha gente por una parte del equipo de expertos en historia y rescate cultural encabezado por el Arquitecto Ramón Cruces Carvajal y por otro lado es un esfuerzo del Frente de Pueblos en Defensa de la Tierra FPDT del pueblo de San Cristóbal Nexquipayac como parte de su lucha en contra del proyecto del aeropuerto para la ciudad de México y en defensa de la cultura, la historia y el territorio. (Palabras de Mariana, bienvenida a la ceremonia solar en el cerro de Tepetzingo, mayo de 2015).

Con este tipo de eventos se está manifestando una aculturación por parte de los pueblos, donde no está peleado ningún sistema de creencias con la ceremonia, que buscar fortalecer la pertenencia al territorio.

La finalidad es que haya energía en cada uno de nosotros y podamos vivir en paz. Son tres minutos aproximadamente, les pido un momento de silencio y cada quien pida, invoque y regenere su espíritu y su cuerpo, creemos que este lugar de Tepetzingo olvidado sea el que tenga una representación de los pueblos. (Palabras de Ramón Cruces excronista de la región, ceremonia solar, mayo de 2015).

Después Ramón Cruces describió la importancia cultural del lugar, explicó que no era una cuestión de espectáculo sino más bien de rememorar el valor histórico y ancestral de los pueblos y de la naturaleza del lugar.

Es una fecha en la que el sol va a girar totalmente sobre nuestras cabezas y los rayos van a caer en forma perpendicular sobre la superficie de la tierra. Y está comprobado el 26 de julio daba inicio el verdadero calendario de los pueblos

indígenas de México. (Palabras de Ramón Cruces excronista de la región, ceremonia solar, mayo de 2015).

Ascendimos en total calma al cerro, arriba nos esperaba una ofrenda con frutas dedicada a los Dioses prehispánicos, danzando alrededor los concheros grupo conformado por hombres y mujeres aspecto que se vio en riña entre Lucio y Ramón, a partir del dialogo hubo un acuerdo y se llevó a cabo lo estipulado.



Figura 21. Danzas en el cerro. Fue tomada para capturar el momento en el que las danzas ya iniciaban en la cima del cerro por parte de un segundo grupo que se reunió con el fin de conmemorar el día.



Figura 22. Dialogo de dos grupos. La fotografía fue tomada con el objetivo de plasmar el momento en el que dos grupos están dialogando por tener el control del mismo espacio, mayo 2015.

Lucio, representante del grupo de danza, aclaró a todo el público que no era esta la ceremonia como tal, sino parte del grupo que le acompañaba y que la ofrenda también es signo de respeto a los Dioses mexicas.

Todavía no inicia la ceremonia, es una ofrenda como las costumbres antiguas, siempre tratamos de apegarnos, de seguir conservarnos nuestra identidad y orígenes. Cuando empiece la ceremonia, si alguien va a colocar algo en la ofrenda si gusta colocarlo (alguna fruta). Les damos la cordial bienvenida hacemos esto cada año porque es el paso cenital del sol, aquí en esta altura somos un transitar para pedir que este lugar se despierte, porque el agua es la sangre de la tierra, es la que nos da la espirulina, es la que nos da los peces, el tequesquite, los acociles, los patos, las ranas, así como lo ven, fue un lago que subsistió a los grandes pueblos que rodearon el agua. Pero otra vuelta viene, debemos estar preparados debemos estar conscientes, debemos estar despiertos para poder volvernos a reorganizar. (Palabras de Lucio representante del grupo de danza, cerro de Tepetzingo, mayo de 2015).

La ceremonia comenzó, con una asistencia aproximada de 200 personas de distintas edades, muchas vestidas de color blanco. Con las manos levantados y girando hacia los cuatro puntos cardinales como no lo indicó el etnohistoriador Gonzales, quien inició la ceremonia.

Para empiecen a orientarse acerca de los rumbos, se inicia hacia el oriente asociado al color rojo y que representa a Quetzalcóatl, al norte asociado al color negro para esta otro rumbo el poniente es el lugar de las mujeres asociado al color blanco y el número nueve una vez que hemos visto esto vamos a iniciar unas palabras. Vamos a estar viendo todos hacia el centro, hacia el circulito y posteriormente giraremos, concentración para que empiecen a entrar en armonía (Maestro González, cerro de Tepetzingo, mayo de 2015)



Figura 23. En dirección con lo cuatro puntos cardinales. Fue tomada con el objetivo de capturar el momento de ir girando hacia los cuatro lados para llenarse de energía, esta imagen capturó solo un lado de grupo de personas que nos encontrábamos en el cerro.

Al iniciar el horario de la llegada del equinoccio se guardó silencio total para después romper esa calma con cantos en náhuatl de niños/as, que los ensayaron por meses en enseñados por la profesora Verónica, ella también forma parte del grupo del de investigadores de Ramón.

Desde la previa explicación de la ceremonia, el representante de los danzantes y quien dirigió la ceremonia fueron hombres. Mariana sólo dio la bienvenida y presentó al Arquitecto Ramón Cruces y quien controló la organización de los niños/as fue su propia profesora.

Descendiendo, se invitó al público asistente a probar una comida que consistió en tortas de ahuate, que una pareja de esposos se dio a la tarea de estar preparando desde la mañana. Las personas pasaron formadas en filas para esperar su turno de recibir un plato de comida que no tenía precio, era de cooperación voluntaria para tratar de recuperar el dinero invertido.



Figura 24. Preparación de tortitas de ahuahutle. El objetivo de la foto es dar a conocer la preparación de la comida.

Los cantos de Don Claudio compuestos al cerro comenzaron amenizar el momento, además de que una banda prometía el baile durante todo el resto de la tarde, algunos puestos de pulque, botanas y dulces rodeaban la escena de esa tarde calurosa.

Voy a cantar un corrido que traigo en el corazón
Lo canto con sentimiento y con mucho cariño a toda esta región
Nos habla de nuestras tierras las que expropió Mr. Fox
De ese 22 de octubre y ese maldito decreto que nos partió el corazón
Ahora estamos en la lucha con decisión y valor
Con esa voz siempre firme: “no al aeropuerto señores es la mejor solución”
Vamos, vamos todos juntos a luchar con la razón y la justicia,
Con las leyes en la mano, nos tienen que respetar...
Nuestras tierras son sagradas no se nos vaya a olvidar
Y aún toditas sus fuerzas para gritar con bravura: tierra, paz y libertad
Vuela, vuela palomita dile al santo Salvador que cuide nuestros ejidos
Que bendiga nuestros campos, no queremos invasión (Claudio Duana).

6.6.2 Día de San Miguel Arcángel celebrado en el cerro de Tepetzingo el 27 de septiembre de 2015.

Las personas se reunieron en una casa que se localiza a tras de la iglesia del pueblo de Nexquipayac, el santo ha reunido un pequeño grupo de personas para emprender el recorrido. Adán un chico aproximadamente de 32 años se sujeta sobre su espalda a San Miguel Arcángel, pasando por negocios y casas donde la gente salía con su familia a persignarse, darle un beso al santo y colocar su donativo, a su vez la banda de viento amenizaba con música el recorrido.

Durante el recorrido un señor ofrecía refresco en vasos desechables, las botellas de distintos sabores él mismo las cargaba. En el trayecto un pequeño grupo de cuatro hombres alternaban la quema de cohetones.

Así fue hasta llegar a las afueras del pueblo, siguiendo la ruta por tierras ejidales que llevan directo al cerro. Adán siempre fue en compañía de mujeres que son familiares, quienes le ayudaban a amarrarse continuamente el santo. Al llegar al cerro ya estaba todo listo para que se celebrara una misa con las personas asistentes que tuvo duración de 40 minutos.



Figura 25. Personas de un local salen a recibir a San Miguel en el pueblo.

Llama la atención que las autoridades locales vayan comprendiendo los conflictos que están viviendo los pueblos de la región por el recurso de la tierra. El padre que ofició la misa dio un sermón de que las familias deben de estar unidas y que el dinero no sea el causante de separaciones.

El pueblo solo divide. ¿Pobre? Nos hemos ido separando, pero lo más doloroso es que nos hemos separado por religiones, las religiones también han servido para separarnos, que vergüenza. Estamos divididos, todo hay que hacerlo unidos. (Palabras del Clérigo-padre de la iglesia de Nexquipayac, cerro de Tepetzingo, septiembre de 2015).

La misa la celebra el clérigo y en la religión católica es el único que tiene esa legitimidad para oficiarla, hay mujeres que son servidoras de la iglesia quienes le colocaron la silla al clérigo, pasaron a recoger la limosna en canastitos y auxiliaban a personas de edad adulta a cargar a sus santos para colocarlos al frente. Las mujeres participan leyendo lecturas breves de la iglesia a los feligreses.

Al finalizar la misa, el cerro se encontraba rodeado de carros particulares en los que las familias llegaban, eligen una parte del para acomodar sus cosas. Los señores son quienes prendieron los braseros o fogatas, mientras las señoras calentaban los guisados, o cocinaban la carne, asaban elotes y nopales.

En una ocasión, si, dos ocasiones fuimos a la fiesta de San Miguel, pero como todo estaba árido tampoco era una cosa que me llamará mucho la atención pero si llegue a ir. (Juana Pájaro, Atenco, diciembre de 2015).

Se localizaban juegos mecánicos, y puestos con venta de botanas, cerveza, raspados, pulque y dulces. En la tarde comienza el baile para quienes deciden permanecer hasta la noche. La asistencia a esta fiesta es de hombres y mujeres, van familias completas y acuden más las personas que son de Nexquipayac que de otros pueblos.

6.6.3 Ceremonia del equinoccio de invierno 20 de diciembre de 2015

El cerro de Huatepec cuenta con importantes vestigios de petroglifos, muchos comienzan a ser interpretados por arqueólogos que han llegado a investigar la zona, los pueblos han reinterpretado esa información con el contexto de despojo territorial. En la cúspide del cerro se encuentra un montículo en forma de silla conocido como el trono de Nezahualcóyotl.

Es un punto magnético este cerrito, es un Coatépétl son centros ceremoniales donde supuestamente abres el cielo, o abres el inframundo. La explicación que yo he encontrado es que cuando Nahuatzin se encuentra con Netzahualcóyotl fue aquí, estaba una calzada. (Alejandro Pineda, Ixtapan, diciembre de 2015).

Dicen que en el cerro hay dinero que quisieron levantar una piedra muy pesada y no pudieron por eso dicen que eso no se tiene que tocar, ni vender. (Anónimo, febrero de 2015).

Al estar relativamente juntos estos cerros, las personas que viene a conocer el de Tepetzingo visitan el de Huatepec. Es a partir del tiempo que se van relacionando con los espacios, que van tomando un significado no sólo individual sino colectivo.

Me tocó una vez lograr en la sillita que le dicen, te pones a meditar, te concentras y de repente ves todo el Lago Llano y todo México-Tenochtitlan cómo era lleno de colores pero de repente ya cuando te das el susto y vuelves era un pato que andaba volando hacia alrededor, el miedo te hace regresar a tu cuerpo, le decimos pato golondrino meditas y te conviertes en los animales que había aquí

La ceremonia de diciembre del 2015 tuvo la finalidad de conmemorar la entrada del equinoccio de invierno, además de agradecer por los recursos naturales que permean el lago de Texcoco y pedir que resurja nuevamente.

La conmemoración que estamos haciendo es para Huitzilopochtli es el equinoccio de invierno para nosotros es importante porque acaba el ciclo de recolección de espirulina, de pesca entonces yo vengo agradecer porque nos fue bastante bien en este tiempo, entonces tenemos la responsabilidad de venir hacer una pequeña ofrenda por todo lo que se nos dio y la protección del Lago que lo quieren desaparecer por el nuevo aeropuerto. (Alejandro Pineda, Ixtapan, diciembre de 2015).

Al evento no llegó la gente de Tocuila y Atenco que había quedado con Alejandro por lo que fuimos tres personas quienes observamos de noche la entrada del equinoccio, fenómeno que se manifestó con figuras diversas en el cielo.

Alejandro realizó una ofrenda con semillas y agua a la tierra, para posteriormente encender incienso en el sumerio y agradecer a los cuatro puntos cardinales.

A la una de la madrugada después de conversar sobre la importancia de los cerros, de meditar y orar nos marchamos del cerro. Alejandro advirtió que la luna se iba a meter y nos quedaríamos a oscuras lo conveniente partir.

Los cerros son espacios que se encuentran en disputa por el reconocimiento de propiedad. En el acta de Atenco sobre aprobación de parcelamiento del uso común no aparecen ambos cerros, sin embargo, muchos ejidatarios mencionan que sí fueron vendidos. Para el caso de Nexquipayac dentro de los 17 ejidatarios que decidieron no vender se les reasignó en otros lugares, buscando la opción de conservar los cerros.

La territorialidad va enmarcando significados que son legitimados a partir de la vida cotidiana, donde la acción social va en relación al tiempo. Las ceremonias tienen el objetivo de compartir los mismos valores y nociones del medio ambiente, de construir en el pensamiento interpretaciones que ha detonado la noticia del nuevo aeropuerto.

La danza, petición y agradecimiento a dioses prehispánicos se denomina New Age, anteriormente deje este punto aclarado en neomexicanidad que se refiere a cuando las personas van adquiriendo elementos culturales de otras culturas, considero que en este tipo de representaciones únicamente se adoptan y adaptan elementos más no una ideología, un dogma o doctrina completa y esto explica que en el mismo lugar se lleven a cabo misas, rituales, ofrendas y demás representaciones culturales que cobran sentido en un contexto de despojo territorial.

Cuadro 29. Comparación de la relación y conservación de los cerros en ambos ejidos

Nexquipayac N=19	Nexquipayac N=19	Atenco N=22	Atenco N=22
Relación con los cerros	Conservar los cerros	Relación con los cerros	Conservar los cerros
6 por las fiestas religiosas	2 indiferencia y 3 de acuerdo	6 por las fiestas religiosas	1 total desacuerdo
14 lo han visitado por cuenta propia	11 absolutamente de acuerdo	14 por cuenta propia	21 en total acuerdo

Fuente: Elaboración propia con base en las encuestas de los ejidos.

6.7 El Parque de los Ahuehuetes actualmente.

El parque es propiedad de los bienes ejidales de Atenco, forma parte de la zona urbana del ejido. Desde el 2014 que se realizó el cambio de uso del suelo, el parque empezó a sufrir transformaciones en su interior que generaron su cierre, han surgido dudas sobre la verdadera pertenencia.

En una asamblea pasada el comisariado ya nos dijo: << el parque sigue siendo de ustedes>>. Nos aseguró que ese no se ha vendido, la duda está al ver que el Gobierno le metió mucho recurso (Humberto Flores, Atenco, marzo de 2016).

La entrada a las ex albercas aumentaba en días festivos y fines de semana, y era el mayor ingreso al ejido. Los ejidatarios comentan que esa es la diferencia entre ellos y los otros ejidos de SSA.

En el parque al año entra \$1,000,000.00, lo más fuerte es en semana santa viene mucha gente, se cobraba balneario, baños y colchonetas. (Santiago Medina, Atenco, noviembre de 2015).

Estuve dentro del comisariado, me gane la simpatía de muchas personas porque yo las dejaba entrar sin pagar (Elvia Ortega, Atenco, diciembre de 2015).

La percepción de los ejidatarios/as es que el parque ya no les pertenece por las transformaciones de las dos albercas que tenían y ver concluidas albercas nuevas con un tobogán. Estas obras han mantenido dos años abierta la mitad del parque, las obras aún no concluyen.

Ya casi no vamos todos en familia, ahorita el parque lo está ocupando el Gobierno la mitad, quien sabe si ya va a ser todo de él o lo vamos a tener que sacar otra vuelta a fuerza como hace muchos años, no sabemos. (Luis Pájaro, Atenco, diciembre de 2015).

Hubo una reunión y el comisariado nos dijo ustedes tranquilos porque ese parque sigue siendo de nosotros. (Anónimo, Atenco, febrero de 2016).

Hace treinta años se construyó la primera alberca de piedra, las dos albercas posteriores una que realmente fungió como chapoteadero de niños y otra para adultos tienen aproximadamente 15 años de existir.

El parque ha tenido diversas etapas y proyectos, pero nada que arrojara cambios tan significativos como con el actual comisariado.

Lo que yo sé es que con la remodelación hubo hasta excavaciones, encontraron unos centenarios, se los repartieron los del comisariado. (Alejandro Pinera, Ixtapan, diciembre de 2015).

En el Parque teníamos ajolotes ya cultivados no nativos, tuvimos un estanque que había carpas porque teníamos pensado un proyecto se iba hacer un estanque con geomembrana mi hija es Ingeniero y ella nos hizo el proyecto ella nos sacó una estufa para vender el pescado y todo eso pero ya no se hizo, fue en el 2009. (Elvia Ortega, Atenco, diciembre de 2015).

A los ahuehuetes les comenzó a faltar agua, además les empezó a dar una enfermedad por lo que decidieron derrumbarlos, la madera se vendió a fábricas. Incluso, el atrio de la iglesia del pueblo, fue construido con madera de estos árboles.

Esta gente es saqueadora, no saben el valor que este parque tuvo y sigue teniendo para nuestros pueblos, cuando trabaje aquí nos dimos a la tarea de colocar estos árboles como recuerdo de lo que tuvimos algún día (Ramón Cruces, octubre de 2014).

Lo que te puedo decir es que fue en el periodo de Gregorio Miranda como comisariado, porque hay culpables en todo esto. Se hizo un negocio como no tienes idea, había una bodega enfrente del parque ahí metían la madera, mucha se vendió a fábricas y otras a compradores (Hermenegildo, Atenco, junio de 2016).

En el mes de octubre de 2014 conocí el parque, la mitad se encontraba cerrada con motivos de remodelación. A dos años, aún sigue cerrado pero ya se percibe desde afuera el tamaño de las albercas y un tobogán instalado.



Figura 26. Anuncio a la entrada del parque del contador, (octubre 2014)



Figura 27. Obras para la remodelación de alberca en el parque del contador, (octubre 2014)



Figura 28. Vestigio de los ahuehuetes que existieron en el parque el contador

El parque tiene una extensión de 180 mil metros cuadrados, está ubicada a las orillas del pueblo de Atenco, en la avenida Parque Nacional esquina con Emiliano Zapata. La secretaria de infraestructura ha invertido 160 millones, para la construcción de un parque acuático.

En el parque los fines de semana y días festivos se vendía antojitos mexicanos, con la remodelación habrá un mirador-restaurant. Hoy en día las personas que contaban cómo fue el parque tienen arriba de 60 años, asisten en esa mitad abierta al público.

Me agarro el azúcar y tengo que moverme, el Doctor me dijo :<< si no caminas te vas a ir más pronto>>. Hasta la fecha me echo una o dos horas, a veces me echo cinco vueltas. (Luis Pájaro, enero de 2016).

Pues yo voy al parque a caminar, no corro tampoco troto sólo camino y luego me encuentro a mis amistades, ya me la paso bien. (Elvia Ortega, febrero de 2016).

Por las mañanas acuden personas de todas edades a correr, a caminar, a jugar con pelotas. Durante el día es visitado con fines deportivos y de recreación, las visitas se incrementan en días sábado y domingos donde acuden familias a realizar día de campo.

El destino de un parque acuático muchos habitantes lo hubieran cambiado por la creación de un museo de sitio que conservará la historia del parque. La llegada del aeropuerto está relacionada con las transformaciones del parque, y es una de las muestras de la pérdida de biodiversidad, del ecocidio a la zona que nombran los especialistas ambientales.

En el parque se filmó la película de los bandidos de río frío. Esos árboles si hablaran, cuanta historia contarían. Nada más porque nuestras autoridades no han sabido valorar porque no tenían que estar así, se tenía que hacer un tipo museo

Cuadro 30. Opinión de conservar el parque en el ejido de Atenco.

Atenco N= 22
Conservar el parque de los ahuehuetes
1 total desacuerdo
2 de acuerdo
19 absolutamente de acuerdo

6.8 La última vez en trabajo de campo.

Son las tres de la tarde, él me dice que me voy a quemar porque no traigo gorra a lo cual le digo que sí traigo y saco de mi mochila una color azul. Me señala los lugares que ya se han vendido del ejido para el NAICM, me explica dónde considera que va a pasar la nueva carretera por las estacas enterradas. Me cuenta que se enseñó a nadar en agua sucia donde cazaban con el ayate ranas, acociles y pescaditos. Las complicaciones que viven de no tener un sueldo seguro como campesinos, que para tirar las "armadas" había lugares asignados donde se colocaban los cañones de pólvora...repitiéndome constantemente *son recuerdos de mi vida*.

Y por último ahí sentados en una mesa rustica donde nos daba la sombra de un árbol me dice: <<yo te agradezco la confianza porque te cite para venir al campo, pudiste haber dicho ese señor qué me anda citando en el campo ha de tener malas intenciones>>.

A lo cual le respondo:<< al contrario yo le agradezco el tiempo que me asigna con tantas actividades que tiene. Cómo voy a desconfiar si ya nos conocemos desde hace tiempo, comenzamos a conversar en diciembre pero llevamos dos años conociéndonos de vista>>.

Han pasado cuatro horas de conversación, el aire en el campo es tan fuerte que empieza a calar hasta los huesos. Se levanta de manera impredecible para señalarme que es momento de irnos.

Estos son los últimos recuerdos que tendré de haber visitado el ejido, las tierras que aún se cultivan, todo verde en esta época, con la presencia de muchos hombres trabajando en sus parcelas. Y así de a poquito me iré... (Fragmento de diario de campo, 9 de junio de 2016).

CAPÍTULO VII. Conclusiones.

A lo largo de la tesis se trabajó la relación género-territorio en dos territorios en constante transformación donde se están desdibujando modos de vida comunitarios, y se están detonando nuevas relaciones sociales respecto al espacio.

La perspectiva de género fue necesaria para elucidar la utilización y acceso de recursos por hombres y mujeres, afectaciones desiguales de las principales transformaciones así como la relación que tienen con el territorio en la toma de decisiones y participación.

Respondiendo a la pregunta de investigación se analizaron los procesos que han tenido los territorios de Nexquipayac y Atenco, a través de cuatro etapas que los han reconfigurado:

Línea territorial de las etapas de los ejidos de Nexquipayac y Atenco.					
La dotación 1920-1925					
Nexquipayac	Atenco	Ampliación 1923-1930			
1923, 490 has, 270 beneficiados	1920-245 has, 225 beneficiados	Nexquipayac	Atenco	PROCEDE 1990-2000	
		1929, 470 has adicionales	1929, 1535 has, 444 beneficiados	Nexquipayac	Atenco
				1997, 435 ejidatarios y 41 posesionarios, 644 superficie parcelada, 327 uso común	1998, 712 ejidatarios y 582 posesionarios, 1257 has superficie parcelada y 98 de uso común
				Dominio Pleno 2010-2020	
		Nexquipayac	Atenco		
		2010 se adoptó, venta del uso común	2014 se adoptó, venta del uso común		

La limitante que se tuvo respecto a documentar el proceso histórico de los ejidos, fue para el caso de Atenco con los documentos oficiales del RAN, sólo se pudo tener acceso hasta 1998 quedando vacíos, dudas y momentos incompletos de sus procesos, que seguramente investigaciones futuras podrían investigar con mayor profundidad.

La presencia del lago de Texcoco ha proveído una memoria histórica en la zona de estudio, los recursos lacustres han tenido implicaciones culturales en la alimentación de los pueblos con fines de autoconsumo y comercialización. Los recursos tienen uso y acceso de acuerdo a la división genérica del espacio, las personas continúan hablando de la presencia del momento pasado del lago con cierta melancolía pues debido a su deterioro muchos han desaparecido.

Los recursos lacustres masculinos se deben a las construcciones sociales de lo que debe hacer un hombre y una mujer, ellas no pueden acceder a ciertas actividades y espacios, respecto a los recursos lacustres se perciben diferencias en sus usos mientras que los hombres les asignan un uso para las mujeres tienen usos múltiples.

Las mujeres tienen menor acceso a la tierra, al no participar en labores agrícolas visitan en menor frecuencia el campo donde se ubican una serie de recursos naturales para la subsistencia e identidad femenina, dicha desventaja respecto a los hombres no la visibilizan como una desigualdad debido a que se dice que por la costumbre la labor del agrícola es para los hombres.

La apropiación del territorio a través de la agricultura principalmente de granos como el maíz, cebada, avena, frijol y el trigo son destinados al autoconsumo y el sostén de la ganadería mixta que aún prevalece y mantiene vinculadas ambas actividades.

La ganadería con fines de cría-engorda y producción lechera continua siendo una de las actividades productivas, aunado a la crianza de otras especies como cerdos, guajolotes, pollos, gallinas, borregos estos ubicados en los traspatios actividad de la que se encargan principalmente las mujeres, alimentándolos de desechos del hogar y productos de la agricultura.

Las mujeres tienen acceso, uso y control de los animales de crianza de menor tamaño como las aves, los porcinos y ovinos, si comercializan alguno de estos animales el excedente lo usan en gastos de la familia

Se documentó un amplio panorama de recursos naturales del entorno, sin embargo, podría continuar siendo una línea de investigación, sobre todo ahora que la zona de

estudio, sufre cambios en su ecosistema hay que seguir insistiendo en el potencial que la región tiene de recursos naturales ya que no fue únicamente el objetivo de la tesis.

En las unidades de análisis se encuentra presente el comercio a pequeña escala en tiendas de abarrotes e insumos provenientes de las cosechas campesinas. Las actividades productivas de la población ya comienzan a ubicarse fuera del sector primario, por la mala calidad de tierras del ejido y la falta de relevo generacional.

Se analizaron los cambios y transformaciones del territorio, dando cuenta que la urbanización ha aumentado en la superficie parcelada lo que ha promovido un cambio de uso del suelo agrícola a uno residencial, además de fomentar la mercantilización de la tierra.

Después de 1992, quedó un marco legal para el mercado de tierras que en el caso de ambos ejidos, el comprador del uso común ha sido el gobierno y para las parcelas individuales las empresas involucradas en el nuevo aeropuerto, trayendo un ambiente de inseguridad en la región.

Es importante señalar que para la venta y renta de la tierra es más recurrente en la población en edad adulta, porque ya no puede por sí misma sembrar la tierra, su perfil es de enfermedades, en estado soltero, y con muchas necesidades económicas.

En el espacio convergen diversas realidades sociespaciales así como grados de identidad y arraigo con el territorio, determinadas por el lugar de origen, edad, género y postura política que para la población son una desventaja porque atentan contra su vida colectiva y comunitaria como pueblos.

El inicio de la construcción aeroportuaria comenzó a buscar superficie en los ejidos aledaños, donde la tierra comenzó a ser una demanda para la CONAGUA entrando en un mecanismo de “oferta” para los propietarios, con esta infraestructura se prevé la pérdida de especies endémicas de la zona, además del aumento de vialidades para conectar hacia la Ciudad de México, la zona oriente, y los estados circundantes.

La autopista Pirámides-Texcoco atraviesa por varios ejidos, a diferencia de los hombres, las mujeres consideran como un beneficio la construcción de nuevas vialidades, al ahorrarles tiempo en su desplazamiento, y la oportunidad de estar conectadas con otros estados.

La noticia de la construcción del nuevo aeropuerto ha generado expresiones de resistencia mediante la significación y resignificación de espacios como los cerros y el parque de los ahuehuetes, celebrados de acuerdo a eventos del calendario religioso-agrícola, además mantienen una disputa permanente sobre quiénes son los propietarios si los ejidatarios/as o el gobierno.

Hacen falta más trabajos que analice los cambios en el territorio, e incluso más de una mirada disciplinar, de lo que ocurre en Atenco para documentar los procesos políticos, económicos y culturales.

Como en toda investigación queda una sensación de que algo se escapó, de que faltó ahondar en las temáticas, y haber llegado a otros testimonios. Debe ser parte de la misma temporalidad y grado de involucrarse con su fenómeno de estudio, añadiendo que son tiempos de continua transformación en el complejo del territorio, de pueblos con gran historia y conciencia respecto al elemento de la tierra, lo cual nos lleva a nuevas preguntas, a nuevas construcciones sociales, a la proliferación de identidades y comportamientos en su sociedad.

CAPÍTULO VIII. Literatura citada.

- Almeida, E. (2012). Ejidatarias, posesionarias, avecindadas. Mujeres frente a sus derechos de propiedad en tierras ejidales de México, *Estudios Agrarios*, México, 52, 11-60.
- Almeida, E. (2012). Herencia y donación: prácticas intra-familiares de transmisión de la tierra. El caso de un ejido veracruzano. *Cuicuilco*, 19(54), pp. 55-79.
- Ayala, D. & R. García. (2009). Contribuciones metodológicas para valorar la multifuncionalidad de la agricultura en la Meseta Purépecha. *Economía, Sociedad Y Territorio*, 9(31), 759–801. Recuperado de <http://www.redalyc.org/articulo.oa?id=11111830007>
- Alvarado, M., Reynoso, R. y M. Martínez (2011). Cambio de uso del suelo y los impactos ambientales territoriales “Municipio de Tlaco, Tlaxcala. En M. Del Roble (coord.), *Territorio y ambiente: aproximaciones metodológicas* (págs.301-314). México, D.F.: IPN y Siglo XXI.
- Arizpe, L. y Botey, C. (1986). Las políticas de desarrollo agrario y su impacto sobre la mujer campesina en México. En C. D. Deere, y M. León de Leal (Eds.), *La mujer y la política agraria en América Latina* (págs. 133-149). Bogotá, Colombia: Siglo XXI Editores y ACEP.
- Bonfil, G. (1987). *México Profundo. Una civilización negada*. México, D.F.: CIESAS.
- Bolio, J. y H. Bolio. (2013). Modalidades de la Tenencia de la Tierra en la Nueva España. Siglos XVII y XVIII. *Historia del Derecho*, (27), 45-76.
- Briones M. (1996). *Metodología de la investigación cualitativa en las ciencias sociales*, Colombia: ICFES.
- Calvillo, M. (2012). “Territorialidad del género y generidad del territorio.” En María Eugenia Reyes y Álvaro López (coord), *Explorando Territorios. Una visión desde la Ciencias Sociales* (pp. 253–293). México: Universidad Autónoma Metropolitana Xochimilco.
- Comunicado del comisariado ejidal de San Salvador Atenco. Posicionamiento del Comisariado, Pub. documento inédito (2014). Estado de México.
- CONAGUA. (2012). “Parque ecológico Lago de Texcoco: rescate del último reducto lacustre.” *Las Vertientes de La Conagua*, 198, 4–5. Obtenido de http://www.conagua.gob.mx/CONAGUA07/Publicaciones/Vertientes/V198_octubre2012.pdf

- CONABIO, (2008). Capital natural de México, Vol. I: Conocimiento actual de la biodiversidad Comisión Nacional para el Conocimiento y Uso de la biodiversidad, México.
- CONEVAL. (2016). “Informe anual sobre la situación de pobreza y rezago social de 2015 Atenco, Edo. De Méxco .” México. Recuperado de http://www.gob.mx/cms/uploads/attachment/file/42643/Mexico_011.pdf
- Cruces, R. (1998). *Atenco. Un pueblo del señorío Acolhua en la época colonial*. Texcoco: Futura.
- Cruces, R. (2013). *Jardín prehispánico de Nezahualcoyotl-1443*. México: s/e.
- Damian, C. (2009). “La historia como arma de lucha.” En A. Espinosa, Damian & León (coord.), *El desarrollo rural desde la mirada local* (pp. 23–41). México: Universidad Autónoma Metropolitana Xochimilco.
- De la Torre R., y C. Gutiérrez (2011). La neomexicanidad y los circuitos new age. ¿Un hibridismo sin fronteras o múltiples estrategias de síntesis espiritual?. *Archives de sciences sociales les des religions*, 153, 183-206.
- Dibie, P. (1999). *La pasión de la mirada*. Argentina.: Seix Barral.
- De la Peña, F. (2012). Profecías de la mexicanidad: entre el milenarismo nacionalista y la new age. *Cuicuilco*, (19), 127-143. Recuperado de <http://www.redalyc.org/articulo.oa?id=35128270015>
- Diez, T. y Escudero, B. (Coom). (2012). *Cartografía Social. Investigación e intervención desde las ciencias sociales, métodos y experiencias de aplicación*. Argentina.: Universidad de la Patagonia.
- Espinosa, M. (2008). “Procesos y actores en la conformación del suelo urbano en el ex lago de Texcoco.” *Economía, Sociedad Y Territorio*, México,27, 769–798.
- Espinosa, V. (1987). *Caracterización, distribución y uso de las arvenses en las diferentes clases de tierras campesinas del ejido de Atenco , Edo. De México*. Colegio de Postgraduados.
- Galindo, L. (1998). La lucha de la luz y la sombra. En J. Galindo (coordinador), *Técnicas de investigación. Sociedad, cultura y comunicación* (9-31). México: Pearson, Addison Wesley.
- Gracia, O. (2008). *La adopción del dominio pleno como nueva figura jurídica de la Tenencia de la tierra de origen social en el estado de Veracruz: 1992-2006*. Tesis de Maestría. Instituto Politécnico Nacional (IPN), México.
- Galindo, L. (1998). La lucha de la luz y la sombra. En J. Galindo (coordinador), *Técnicas de investigación. Sociedad, cultura y comunicación* (9-31). México: Pearson, Addison Wesley.

- González Santos, W. (2015). Economía campesina y territorio en las políticas de desarrollo rural. *Revista Científica Guillermo de Ockham*, Julio-Diciembre, 101-106.
- Guzman, K. (2014). *Género , espacio y participación en Atenco . Mujeres en defensa del territorio*. Tesis de Licenciatura, Universidad Autónoma Metropolitana Iztapalapa.
- Guber, R. (2004) *El salvaje metropolitano: reconstrucción social del trabajo de campo*. España: Paidós.
- H. Ayuntamiento Constitucional de Atenco, H. (2005). *Plan de Desarrollo Municipal de Atenco , Estado de México*. Estado de México. Retrieved from http://seduv.edomexico.gob.mx/planes_municipales/atenco/PMDU_atenco.pdf
- Haesbaert, R. (2011). *El mito de la Desterritorialización*. México: Siglo XXI.
- Hammerley, Paul Atkinson, P. &. (1994). *Etnografía. Métodos de investigación*. Argentina: Paidós.
- Harvey, D. (2003). *El nuevo imperialismo*. Madrid: Akal.
- Hernán, D. (2014). Economía Campesina: Convivencia o dependencia con el capitalismo hegemónico. *Theoria*, 30, 215–223.
- Hernández, L. A. (2012). “Formas de habitar el mundo rural entre los jóvenes en México.” *Extansao Rural*, 22(2), 9–22.
- INEGI. Espacio y Datos de México. Instituto Nacional de Estadística y Geografía. Recuperado de <http://www.beta.inegi.org.mx/app/mapa/espacioydatos/>
- INEGI. (2002). *Las mujeres en el México rural*. México: Instituto Nacional de Estadística y Geografía. Recuperado de [http://www.sagarpa.gob.mx/desarrollorural/lists/mujeres/las mujeres en el medio rural/attachments/1/mujerural.pdf](http://www.sagarpa.gob.mx/desarrollorural/lists/mujeres/las_mujeres_en_el_medio_rural/attachments/1/mujerural.pdf)
- INEGI. (2010). *Anuario estadístico del Estado de México*. México: Instituto Nacional de Estadística y Geografía.
- Jarquín, M. T., y C. H. (1994). *Breve historia del Estado de México*. México, D.F.: El Colegio de México.
- Martínez, E., Lorenzen, M., y Salas, A. (2015). *Reorganización del territorio y transformación socioespacial rural*. México, D.F.: UNAM.
- Massey, D. (1994). *Space, place and gender*. Cambridge: Politiy Press.
- McDowell, L. (2007). *Género, identidad y lugar. Un estudio de las geografías feministas*. Madrid, España: Grupo Anaya.
- México Mágico. (n.d.). *El entorno lacustre de la gran Tenochtitlan en 1519*.
- Montoya, V. (2007). “El mapa de lo invisible. Silencios y gramática del poder en la cartografía.” *Universitas Humanistica, enero-juni*, 155–179.

- Muñoz, Gloria y Chávez, A. (2014). "Atenco retoma la batalla por su tierra en el Estado de México." In *El despojo, la otra violencia contra los pueblos* (p. 105). México: DESINFORMÉMONOS. Retrieved from <https://desinformemonos.org/la-batalla-de-los-pueblos-contr-el-despojo/>
- Núñez, I., y Díaz, M. (2006). *Innovación en la comunidad y economía campesina*. Trabajo presentado en I Congreso Iberoamericano de Ciencia, Tecnología, Sociedad e Innovación, México.
- Nieves, J. (1995). *Modelos de simulación para la estimación del rendimiento potencial del cultivo del maíz en el ejido de Atenco, Estado de México*. México. Tesis de Maestría. Colegio de Postgraduados. (COLPOS).
- Ortiz, Pájaro y Ordas. (1990). *Manual para la cartografía de clases de tierras campesinas*. México. Tesis Doctoral. Colegio de Postgraduados (COLPOS).
- Otero, G. (2004). *¿Adiós al campesinado? Democracia y formación política de las clases en el Medio rural*. México, D.F.: Miguel Ángel Porrúa.
- Pájaro, D. (2000). *Diagnóstico de la problemática ejidal en el municipio de San Salvador Atenco, Estado de México*, Ayuntamiento del municio de Atenco 2000-2003. Documento inédito.
- Parsons, J. (s/f). *Entrevista: Exploraciones en el lago de Texcoco*. Issue Texcoco. https://issue.com/texcoco_cultural/docs/jeffey_r
- Palacio, V., y Santacruz, E. (2014). Campesinos mexicanos: entre la subsistencia, el mercado y los cultivos ilícitos. *Quivera*, Julio-Diciembre, 11-25.
- Pulido, Rodolfo (1998). *Texcoco, Monografía Municipal*, Toluca, México.: Instituto Mexiquense de Cultura, Gobierno del Estado de México, Asociación Mexiquense de Cronistas Municipales, A.C.
- Procuraduría Agraria. (2008). *Glosario de términos jurídico-agrarios*. México: Procuraduría Agraria.
- RAN. Sistema de Información Geoespacial. Registro Agrario Nacional-Sig. Retrieved from <http://www.ran.gob.mx/ran/index.php/sistemas-de-consulta/sistema-de-informacion-geoespacial>
- RAN. (2015). *Expedientes 42/687 y 42/581. Ejidos de Nexquipayac y Atenco, Municipio de San Salvador Atenco, Estado de México*. Registro Agrario Nacional.
- Robles, H. (2007). *El sector rural en el siglo XXI. Un mundo de realidades y posibilidades*. México: Centro de Estudios para el Desarrollo Rural Sustentable y la Soberanía Alimentaria.

- Robles, H. (2012). "El caso de México ". En *Dinámicas del mercado de la tierra en América Latina y El Caribe: concentración y extranjerización* (pp. 307–342). Roma: FAO.
- Rosas, R. (2013). *San Salvador Atenco. Historia Agraria (1910-1940)*. México: Universidad de Guanajuato y Altres-Costa-Amic Editores.
- Rosas Vargas, R. y Zapata Martelo , E. (2007). Las mujeres y el reparto de tierras , situación legal. En R. Rosas Vargas y E. Zapata Martelo (Eds.), *Mujeres en la bruma. Tenencia de la tierra en Guanajuato* (págs. 127-158). Montecillo, Estado de México: Colegio de Postgraduados.
- Rodríguez, G., E. Zapata, M. Rodríguez, V. Vázquez, B. Martínez e I. Vizcarra. (2012). Saberes tradicionales, acceso, uso y transformación de hongos silvestres comestibles en Santa Catarina del Monte, Estado de México. *Agricultura, Sociedad y Desarrollo*, 9 (2), 191-207.
- Sabaté, Ana & Rodríguez, Juana & María, D. (1995). *Mujeres, Espacio y Sociedad*.
- Salazar, G. (2007). *El movimiento social de San Salvador Atenco, Estado de México*. Tesis de Doctorado, Colegio de Postgraduados (COLPOS).
- Sánchez, M. (1999). *Monografía Municipal de San Salvador Atenco 1999*. Toluca: Instituto Mexiquense de Cultura.
- Salinas, J. (2016) *Gobierno de Peña pretende adueñarse de 50.4 hectáreas en Atenco y Texcoco: ejidatarios*. La jornada. Recuperado de <http://www.jornada.unam.mx/2016/06/22/estados/029n2est>
- Salinas, J. (2016) *Traicionan a campesinos comisarios ejidales de Atenco y Texcoco: FPDT, La Jornada*. Recuperado de <http://www.jornada.com.mx/2016/06/01/estados/029n2est>
- Salazar, M. (2007) *El movimiento social de San Salvador Atenco, Estado de México*. Tesis de Doctorado. Colegio de Postgraduados (COLPOS), México.
- Sandoval, C. (1996). *Investigación cualitativa*. Colombia: ICFES
- Sánchez, M. Enciclopedia de municipios y delegación de Atenco <http://www.inafed.gob.mx/work/enciclopedia/EMM15mexico/municipios/15011a.html>
- Sierra, F. (1998). Función y sentido de la entrevista cualitativo en investigación social. En J. Galindo (coordinador), *Técnicas de investigación. Sociedad, cultura y comunicación* (9-31). México: Pearson, Addison Wesley.
- Vázquez García, V. (2001). Género y tenencia de la tierra en el ejido mexicano: ¿La costumbre o la ley del Estado? *Estudios Agrarios* , 7(18), 117-146.

- Vázquez García, V. (1996). Donde manda el hombre, no manda la mujer. Género y tenencia de la tierra en el México rural. *Cuadernos Agrarios*(13), 63-83.
- Warman, A. (2001). *El campo mexicano en el siglo XX*. México D.F.: Fondo de Cultura Económica.
- William, E. (2003). *La sal de la tierra: etnoarqueología de la producción salinera en el occidente de México*. Zamora: El Colegio de Michoacán.
- Terrones, M. (2012). *Formas de Resistencia del Frente de Pueblos en Defensa de la Tierra ante las Estrategias de Despojo del Sistema Capitalista*. Tesis de Maestría, Universidad Autónoma Metropolitana Xochimilco.
- Zamora, C. (2011). "Hier c' était pour la terre, aujourd'hui pour la liberté. Processus et configurations du Front des peuples pour la défense de la terre (FPDT) de San Salvador Atenco ." *Problèmes D' Amérique Latin E, Mouvements Sociaux*, (81), Brasil, 11–32.
- Zapata, J. "Diagnóstico Sosa Texcoco, Ecatepec" (1992). Retrieved from http://bibsrv.udem.edu.mx:8080/ebooks/Zapata/DIAGNOSTICO_SOSA_TEXCOCO,_ECATEPEC_M.P.M._ABRIL_1992.pdf

CAPÍTULO IX. Anexos

Anexo 1 Formato de encuesta de Nexquipayac

Formato para encuesta Datos de aplicación

1) Lugar de aplicación

- a. Nexquipayac

2) Fecha: _____ (DD/MM/AAAA)

Datos de la persona:

3) Nombre (opcional): _____

4) Edad: _____

5) Estado Civil:

- a. Soltera
b. Casada o unión libre
c. Divorciada

6) Ocupación: _____

7) Lugar de Nacimiento (Municipio y Estado): _____

8) ¿Usted es?

- a) Ejidataria
b) Posesionaria
c) Vecindada
d) Esposa de ejidatario o poseionario
e) Ninguna de las anteriores

9) En caso de ser ejidataria o poseionaria ¿vendió su parcela?

- a) Sí b) No (pase a la pregunta 21)

11) ¿Cuándo vendió? (anotar año) _____

12) En caso de haberla vendido, ¿cuánto cobró por metro cuadrado? (anotar cantidad) _____

13) ¿Por qué decidió vender su parcela? (anotar su respuesta)

14) En caso de no haber vendido, ¿qué uso le da a su parcela?

- a) Agrícola b) Ganadero c) Ambos d) Para vivienda e) Ninguno

15) En caso de darle uso agrícola, ¿qué cultivos tiene? (Puede señalar más de uno)

- a) Maíz
b) Alfalfa
c) Frijol
d) Cebada o avena
e) Otro _____

16) Qué cultivos ha tenido en años anteriores (Puede señalar más de uno)

- a) Maíz
b) Alfalfa
c) Frijol
d) Cebada o avena
e) Otro _____

17) Los productos que cosecha los usa para:

- a) Autoconsumo
b) Comercialización
c) Autoconsumo y comercialización

18) ¿Conoce los límites y partes (besanas) en los que se encuentra su parcela?

- a) Sí
b) No
c) No estoy segura

19) ¿Usted cobró la parte que le corresponde cuando se vendió el uso común?

- a) Sí b) No

20) ¿Por qué decidió cobrar? (anote su respuesta)

21) ¿Conoce los cerros de Tepetzingo y Huatepec?

- a) Sí
- b) No (pase a la pregunta 24)

22) En caso afirmativo ¿A qué edad acudió por primera vez a los cerros?

- a) 20 años o menos
- b) 21 a 41 años
- c) Después de los 42 años

23) Son formas en las que se ha relacionado con los cerros los últimos 10 años

- a) Fiestas religiosas
- b) Ceremonia solar
- c) Visitas por cuenta propia

24) ¿Ha acudido al Parque del Contador?

- a) Sí
- b) No (pase a la pregunta 26)

25) ¿A qué edad acudió al parque del contador por primera vez?

- a) 20 años o menos
- b) 21 a 41 años
- c) Después de los 42 años

26) ¿Su vivienda se encuentra ubicada en un terreno ejidal?

- a) Sí
- b) No
- c) No sé

27) Si tiene hijos/hijas con vivienda propia, ésta ¿se encuentra ubicada en un terreno ejidal?

- a) Sí
- b) No
- c) No sé
- d) No tengo hijos (as)

28) Si tiene hijos/hijas a que actividades se dedican sus hijos/hijas

- a) Labores del campo
- b) Industria
- c) Comercio
- d) Servicios varios
- e) Estudios
- f) Desempleo
- g) Otra: (anotarla) _____

29) ¿Qué tipo de actividades realizaban las mujeres hace 60 años?

- a) Hogar
- b) Labores del campo
- c) Comercio
- d) Servicios varios
- e) Otra (anotarla): _____

30) ¿A qué se dedican las mujeres actualmente?

- a) Hogar
- b) Labores del campo
- c) Comercio
- d) Servicios varios
- e) Otra (anotarla): _____

31) ¿Usted usó recursos del lago?

- a) Sí
- b) No (pase a la pregunta 34)

32) ¿Cuáles? (Puede señalar más de uno)

- a) Tequesquite
- b) Pato
- c) Alga espirulina
- d) Acociles
- e) Ahuautle
- f) Caracoles
- g) Pescado
- h) Ranas
- i) Sal
- j) Otro (s): _____

33) ¿Para que usaba estos recursos del lago?

- a) Comercio
- b) Autoconsumo
- c) Ambos
- d) Otro (anote) _____

34) ¿Los usa ahora?

- a) Sí b) No (pase a la pregunta 37)

35) ¿Cuáles? (Puede señalar más de uno)

- a) Tequesquite
- b) Pato
- c) Alga espirulina
- d) Acociles
- e) Ahuautle
- f) Caracoles
- g) Pescado
- h) Ranas
- i) Sal
- j) Otro (s): _____

36) ¿Para que los usa?

- a) Comercio
- b) Autoconsumo
- c) Otro (anote) _____

37) ¿Tuvo animales de crianza?

- a) Sí
- b) No (pase a la pregunta 40)

38) En caso afirmativo ¿Cuáles? (Puede señalar más de uno)

- a) Bovino (Vacas)
- b) Ovino y Caprino (Borregos y Cabras)
- c) Porcino (Cerdos)
- d) Aves (Gallinas, pollos o/ y Guajolotes)
- e) Asnos (Burros)
- f) Conejos

39) ¿Para qué usaba estos animales?

- a. Autoconsumo
- b. Comercialización
- c. Autoconsumo y comercialización

40) ¿Tiene ahora animales de crianza?

- a) Sí b) No (pase a la pregunta 43)

41) ¿Cuáles animales tiene? (Puede señalar más de uno)

- a) Bovino (Vacas, Toros o Bueyes)
- b) Ovino y Caprino (Borregos y Cabras)
- c) Porcino (Cerdos)
- d) Aves (Gallinas, Pollos o/ y Guajolotes)
- e) Asnos (Burros)
- f) Conejos
- g) Equino (caballos y yeguas)

42) ¿Para qué usa estos animales?

- a) Comercio
- b) Autoconsumo
- c) Otro (anote) _____

43) ¿Usó recursos del campo? Alimentos no cultivados

- a) Sí
- b) No (pase a la pregunta 46)

44) Seleccione los recursos del campo que utilizó (Puede ser más de uno)

- a) Romeritos
- b) Verdolagas
- c) Lechuguilla
- d) Xoconostle
- e) Lengua de vaca
- f) Nopales
- g) Nabo
- h) Quelites
- i) Pápalos
- j) Tunas
- k) Otro (anotarlo) _____

45) ¿Para que los uso?

- a) Comercio
- b) Autoconsumo
- c) Otro (anote) _____

46) ¿Los usa ahora?

- a) Sí
- b) No (pase a la pregunta 49)

47) ¿Cuáles usa? (Puede señalar más de uno)

- a) Romeritos
- b) Verdolagas
- c) Lechuguilla
- d) Xoconostle
- e) Lengua de vaca
- f) Nopales
- g) Nabo
- h) Quelites
- i) Pápalos
- j) Tunas
- k) Otro (anotarlo) _____

48) ¿Para que los usa?

- a) Comercio
- b) Autoconsumo
- c) Otro (anote) _____

Por favor denos su opinión sobre lo siguiente:

49 Califique los cambios de las ventas de tierras en una escala del uno al cinco

- 1) Nada favorables
- 2) Poco favorables
- 3) Regulares
- 4) Algo favorables
- 5) Muy favorables

50 Califique los cambios de las vialidades en una escala del uno al cinco

- 1) Nada favorables
- 2) Poco favorables
- 3) Regulares
- 4) Algo favorables
- 5) Muy favorables

51 Califique la construcción del aeropuerto en la región

- 1) Nada favorables
- 2) Poco favorables
- 3) Regulares
- 4) Algo favorables
- 5) Muy favorables

52 La llegada de personas de otros lugares ha sido beneficiosa para Nexquipayac

- 1) Total desacuerdo
- 2) Desacuerdo
- 3) Indiferencia
- 4) De acuerdo
- 5) Absolutamente de acuerdo

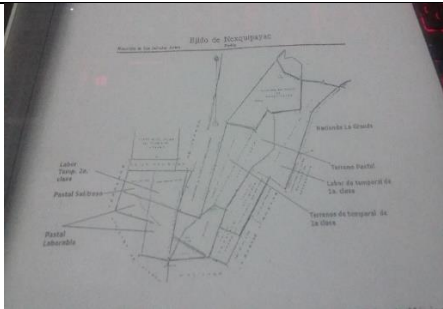
52 Las carreteras que están haciendo serán beneficiosas para Nexquipayac

- 1) Total desacuerdo
- 2) Desacuerdo
- 3) Indiferencia
- 4) De acuerdo
- 5) Absolutamente de acuerdo


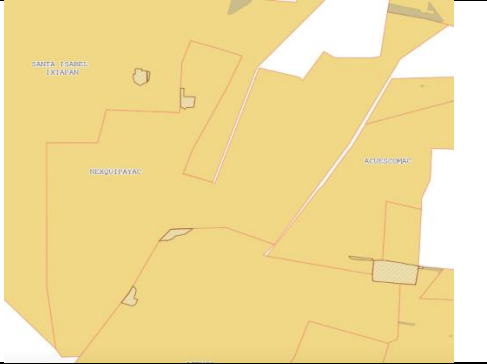
53 Vale la pena conservar el cerro de Tepetzingo en manos de ejidatarios

- 1) Total desacuerdo
- 2) Desacuerdo
- 3) Indiferencia
- 4) De acuerdo
- 5) Absolutamente de acuerdo

Anexo 2. Carta descriptiva de taller Nexquipayac y Atenco⁵

Nombre del Taller: " El territorio de las personas"		Facilitadora: Ángeles Palma	
Lugar: San Cristóbal Nexquipayac.		Duración: 180 minutos	
Objetivo: Las personas colaborarán y describirán las transformaciones de su ejido expresando sus experiencias relacionadas con la reconfiguración del territorio		Conocimientos requeridos por las participantes: Conocimientos sobre los cambios en el pueblo y los ejidos, mujeres y hombres interesados.	
Materiales: computadora, cañón- proyector, vasos, servilletas, platitos, galletas, y café			
Tema	Objetivo	Estrategia Metodológica	Materiales
Bienvenida y Registro	Que se lleve a cabo el registro y dar las palabras de bienvenida a la reunión-taller	La facilitadora se presentará de manera breve para que las participantes la conozcan, explicará la dinámica de la reunión.	-Formato de asistencia -10 plumas tinta azul -Gafetes y seguritos
Técnica rompehielos "Mi fruta favorita"	Que las personas integrantes se conozcan entre sí a la vez que se genere un ambiente de solidaridad en el grupo	La facilitadora pedirá que se coloquen en círculo digan su nombre y su fruta favorita.	
La dotación del ejido	Determinar desde el conocimiento de las personas en la creación del ejido	La facilitadora pedirá que se formen equipos. La facilitadora les proporcionará un rotafolio con el polígono del ejido. Temáticas que se deberán plasmar: <ul style="list-style-type: none"> - El tiempo de la dotación - Los recursos naturales - El territorio dotado 	
La ampliación del ejido	Conocer el proceso de ampliación del ejido	Temáticas que se deberán plasmar: <ul style="list-style-type: none"> - El tiempo de la ampliación - El territorio que conformó la ampliación, 	

⁵ Para el caso de Atenco únicamente se sustituyeron las cartografías de su ejido, la dinámica fue la misma.

		y tipo de tierras	
El PROCEDE	Determinar el proceso en el territorio de PROCEDE desde el conocimiento de las personas asistentes.	Temáticas a tratar: El proceso de medición con INEGI Los conflictos en ese período La integración de poseionarios La nueva distribución de la tierra	
Dominio pleno	Identificar los momentos en qué surgió el dominio pleno, y las experiencias en relación con su adopción.	Temáticas: Aclarar el término del dominio pleno Los conflictos en el período de adopción La división social que ha generado la venta de tierras	
Reconstrucción del ejido	El objetivo es en plenaria de las asistentes reconstruir desde su visión la historia del ejido	La facilitadora pedirá que cada equipo pase a comentar brevemente el momento histórico que le correspondió	
Encuadre de la encuesta	El objetivo es la obtención de datos cuantitativos para interpretar la opinión de las mujeres	La facilitadora brindará el formato de la encuesta, dando las instrucciones para que respondan el formato.	Formato de la encuesta, lápices, plumas, gomas.
Agradecimiento y Despedida	Agradecer el apoyo, ayuda y cooperación de las participantes	La facilitadora agradecerá la asistencia, apoyo, ayuda y cooperación de las personas colaboradoras para que se llevará a cabo el taller.	Bolsitas de cacahuates japoneses.

Anexo 3. Formato de guion de entrevistas.

1. Sabe cómo se vivió la dotación del ejido ¿Sus papás o abuelos le contaron algo?
2. Cuénteme de la dimensión en hectáreas del ejido y cómo se ha ido disminuyendo con las ventas de tierras.
3. Se sabe los nombres con los que se conoce a cada parte del ejido
4. Para Ud. ¿qué significa el cerro de tepetzingo?
5. Me puede contar del cerro de Huatepec
6. Cuénteme del parque del contador
7. Hábleme de las vialidades que se encuentran en el poblado y ejido
8. Cuénteme cómo se ha vivido en el ejido el asunto del nuevo aeropuerto
9. Dígame qué actividades se desempeñaban y desempeñan con el Lago
10. Podría decirme en qué ha cambiado el pueblo y su gente respecto a la venta de tierras
11. Podría contarme si se han dejado de sembrar las tierras
12. Cuénteme qué le ha ocurrido a las tierras que se han dejado de sembrar.
13. Cómo ha sido la ampliación de terreno urbanizado en el ejido y porque considera que ha sido
14. Podría hablarme de los asentamientos irregulares
15. Recuerda cómo fue el parcelamiento cuando llego PROCEDE
16. Hábleme de cómo vivió la adopción del dominio pleno
17. Podría hablarme de los usos agrícolas en el ejido.
18. Podría contarme del uso de recursos del lago como el pato, el alga, el tequesquite, los acociles, el auautle, entre otros
19. Cuénteme de su relación con esos animales del lago a través de los años
20. De esos recursos lacustres cuáles sabe qué se consumen más en las casas
21. Con qué regularidad iba al campo
22. Qué podría decirme del uso del ganado